

Приложение к распоряжению Росавтодора

от 20.06.2022 года № 1884-р

Внесение изменений в документацию по планировке территории объекта

**«Строительство и реконструкция автомобильной дороги М-5 «Урал» -
от Москвы, через Рязань, Пензу, Самару, Уфу до Челябинска.**

**Реконструкция автомобильной дороги М-5 «Урал» -
от Москвы через Рязань, Пензу, Самару, Уфу до Челябинска
на участке км 1564+000 - км 1609+000, Челябинская область» (II этап)**

**утвержденную распоряжением Федерального дорожного агентства
от 03.06.2021 №2104-р**

Проект межевания территории

Проект межевания территории (основная часть)

Раздел 1 «Проект межевания территории. Графическая часть»

95/2019-ДПТ-ПМТ-ОЧ-2.1

Том 2.1



ОБЩЕСТВО С ОГРАНИЧЕННОЙ ОТВЕТСТВЕННОСТЬЮ
«ГЕО-ПРОЕКТ»

Заказчик – ФКУ «Управление Федеральных Автомобильных Дорог
«Южный Урал» Федерального Дорожного Агентства»

**Внесение изменений в документацию по планировке территории
объекта**

**«Строительство и реконструкция автомобильной дороги М-5 «Урал» -
от Москвы, через Рязань, Пензу, Самару, Уфу до Челябинска.
Реконструкция автомобильной дороги М-5 «Урал» -
от Москвы через Рязань, Пензу, Самару, Уфу до Челябинска
на участке км 1564+000 - км 1609+000, Челябинская область» (II этап)
утвержденную распоряжением Федерального дорожного агентства
от 03.06.2021 №2104-р**

Проект межевания территории

Проект межевания территории (основная часть)
Раздел 1 «Проект межевания территории. Графическая часть»

95/2019-ДПТ-ПМТ-ОЧ-2.1
Том 2.1

Взам. инв. №	
Подл. и дата	
Инв. № подл.	

Генеральный директор

Главный инженер
проекта



М. Ю. Артемьев

А. С. Катаев

Санкт-Петербург, 2022



Общество с ограниченной ответственностью

«ВекторСтройПроект»

Внесение изменений в документацию по планировке территории объекта

**«Строительство и реконструкция автомобильной дороги М-5 «Урал» -
от Москвы, через Рязань, Пензу, Самару, Уфу до Челябинска.**

**Реконструкция автомобильной дороги М-5 «Урал» -
от Москвы через Рязань, Пензу, Самару, Уфу до Челябинска
на участке км 1564+000 - км 1609+000, Челябинская область» (II этап)**

**утвержденную распоряжением Федерального дорожного агентства
от 03.06.2021 №2104-р**

Проект межевания территории

Проект межевания территории (основная часть)
Раздел 1 «Проект межевания территории. Графическая часть»

95/2019-ДПТ-ПМТ-ОЧ-2.1

Том 2.1

Директор



Н.Л. Зубова

2022



МИНИСТЕРСТВО ПРИРОДНЫХ РЕСУРСОВ
И ЭКОЛОГИИ РОССИЙСКОЙ ФЕДЕРАЦИИ

ФЕДЕРАЛЬНОЕ АГЕНТСТВО
ЛЕСНОГО ХОЗЯЙСТВА
(РОСЛЕСХОЗ)

Адрес: ул. Пятницкая, д. 59/19, Москва, 115184
Тел.: (495) 953-37-85, факс: (499) 230-85-30

13.07.2022 № АВ-03-39/17443

на № 01-11/2947 от 04.07.2022

ФКУ Упрдор «Южный Урал»

Свердловский пр., д. 56,
г. Челябинск, 454080

Главное управление лесами
Челябинской области

О рассмотрении документации
по планировке территории

Федеральное агентство лесного хозяйства в соответствии с частью 12.3 статьи 45 Градостроительного кодекса Российской Федерации (далее – Градостроительный кодекс) рассмотрело внесение изменений в документацию по планировке территории, подготовленную применительно к землям лесного фонда, объекта: «Строительство и реконструкция автомобильной дороги М-5 «Урал» – от Москвы, через Рязань, Пензу, Самару, Уфу до Челябинска. Реконструкция автомобильной дороги М-5 «Урал» – от Москвы через Рязань, Пензу, Самару, Уфу до Челябинска на участке км 1564+000 – км 1609+000 Челябинская область» (II этап) (далее – Объект) и сообщает следующее.

Документацией по планировке территории предусматривается образование земельных участков из состава земель лесного фонда площадью 137,0348 га для реконструкции Объекта с последующим переводом данных участков в земли промышленности и иного специального назначения (земли транспорта).

Проектируемые участки земель лесного фонда расположены в эксплуатационных и защитных лесах (категория защитных лесов – леса, расположенные в защитных полосах лесов; леса, расположенные в первом, втором поясах зон санитарной охраны источников питьевого и хозяйственно-бытового водоснабжения; леса, расположенные в водоохраных зонах) Миньяерского участкового лесничества (части выделов 5, 6, 7, 8, 22, 34, 86 квартала 131) и Симского участкового лесничества (части выделов 11, 16, 17, 18, 23, 25, 28, 29, 30, 32 квартала 28, части выделов 5, 6, 15, 16, 28, 29 квартала 33, части выделов 17, 19, 21, 22 квартала 36, части выделов 39, 40, 45, 46, 47, 48, 49, 50, 51, 53 квартала 37, части выделов 20, 24, 27, 28, 29, 30, 31 квартала 42, части выделов 25, 26, 33, 34, 35, 39, 57 квартала 43, части выделов 16, 17, 20, 23, 24, 25, 26, 27, 28, 30, 31, 32, 45, 49 квартала 44, части выделов 4, 5, 6, 7, 9, 11, 12, 16, 27 квартала 45, части выделов 5, 6, 15, 18, 26, 27, 28, 32, 37, 76 квартала 46, части выделов 3, 4, 7, 25 квартала 51, части выделов 1, 2, 3, 4, 5 квартала 52, части выделов 2, 3, 4, 34, 35, 39, 40, 41, 45 квартала 53, части выделов 1, 2, 3, 11 квартала 54) Ашинского лесничества.

22 ИЮЛ 2022

В.Х. № 01-10/5008

Согласно лесохозяйственному регламенту Ашинского лесничества на проектируемых лесных участках вид разрешенного использования лесов установлен, в том числе – строительство, реконструкция, эксплуатация линейных объектов.

Из представленных материалов следует, что проектируемые земельные участки расположены в границах постоянного отвода. Техничко-экономические показатели планируемого участка соответствуют параметрам автомобильной дороги III категории.

Учитывая, что в соответствии с частью 12.3 статьи 45 Градостроительного кодекса документация по планировке территории, подготовленная применительно к землям лесного фонда, до ее утверждения подлежит согласованию в случае необходимости перевода земельных участков, на которых планируется размещение линейных объектов, из состава земель лесного фонда в земли иных категорий с федеральным органом исполнительной власти, осуществляющим функции по контролю и надзору в области лесных отношений, а также по оказанию государственных услуг и управлению государственным имуществом в области лесных отношений, Рослесхоз согласовывает указанную документацию по планировке территории, подготовленную применительно к землям лесного фонда.

Одновременно Рослесхоз сообщает, что статьей 63.1 Лесного кодекса Российской Федерации (далее – Лесной кодекс) установлены особенности осуществления лесовосстановления и лесоразведения отдельными категориями лиц.

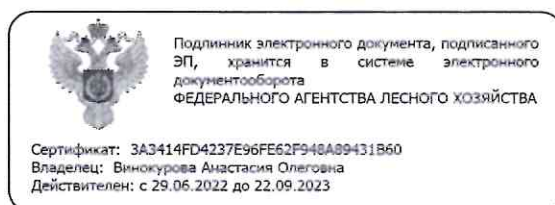
В соответствии с частью 2 статьи 63.1 Лесного кодекса лица, в интересах которых осуществляется перевод земель лесного фонда в земли иных категорий, в том числе без принятия решения о переводе земельных участков из состава земель лесного фонда в земли иных категорий, обязаны обеспечить лесовосстановление или лесоразведение на площади, равной площади лесных земель, находящихся на таком земельном участке, исключаемом из состава земель лесного фонда.

Главному управлению лесами Челябинской области сообщается для сведения.

Приложение: документация по планировке территории (CD – диск)
(только в первый адрес).

Заместитель руководителя

А.О. Винокурова





ЗАМЕСТИТЕЛЬ ГУБЕРНАТОРА ЧЕЛЯБИНСКОЙ ОБЛАСТИ

ул. Цвиллинга, 27, Челябинск, 454089, Россия
Телефон (351) 263-31-11, факс (351) 263-12-83, телетайп 124676 «Исток», <http://www.pravmin74.ru>

02.06.2022 № 09/3042

на № _____

Начальнику
ФКУ Упрдор «Южный Урал»

В.А. Муравьеву

454080, г. Челябинск,
Свердловский проспект, д. 56
E-mail: uprdor74@sural.fad.ru

Уважаемый Владимир Александрович!

В ответ на Ваше обращение от 30.05.2022 № 01-11/2373 по вопросу согласования внесения изменений в документацию по планировке территории (далее - ДПТ) сообщаю следующее.

Внесение изменений в ДПТ объекта «Строительство и реконструкция автомобильной дороги М-5 «Урал» - от Москвы, через Рязань, Пензу, Самару, Уфу до Челябинска. Реконструкция автомобильной дороги М-5 «Урал» - от Москвы, через Рязань, Пензу, Самару, Уфу до Челябинска на участке км 1564+000 - км 1609+000, Челябинская область» II этап рассмотрено и согласовано в соответствии с п. 3 ст. 3 Федерального закона от 31.07.2020 № 254-ФЗ «Об особенностях регулирования отдельных отношений в целях реализации приоритетных проектов по модернизации и расширению инфраструктуры и о внесении изменений в отдельные законодательные акты Российской Федерации».

с уважением

С.В. Шаль

УПРДОР «ЮЖНЫЙ УРАЛ»

06 ИЮН 2022

В.Х. № 01-10/2198

№ тома	Обозначение	Наименование
ПРОЕКТ ПЛАНИРОВКИ ТЕРРИТОРИИ		
Проект планировки территории (основная часть)		
1.1	95/2019-ДПТ-ППТ-ОЧ-1.1	Раздел 1 «Проект планировки территории. Графическая часть»
1.2	95/2019-ДПТ-ППТ-ОЧ-1.2	Раздел 2 «Положение о размещении линейного объекта»
Проект планировки территории (материалы по обоснованию)		
1.3	95/2019-ДПТ-ППТ-МО-1.3	Раздел 3 «Материалы по обоснованию проекта планировки территории. Графическая часть»
1.4	95/2019-ДПТ-ППТ-МО-1.4	Раздел 4 «Материалы по обоснованию проекта планировки территории. Пояснительная записка»
ПРОЕКТ МЕЖЕВАНИЯ ТЕРРИТОРИИ		
Проект межевания территории (основная часть)		
2.1	95/2019-ДПТ-ПМТ-ОЧ-2.1	Раздел 1 «Проект межевания территории. Графическая часть»
2.2	95/2019-ДПТ-ПМТ-ОЧ-2.2	Раздел 2 «Проект межевания территории. Текстовая часть»
Проект межевания территории (материалы по обоснованию)		
2.3	95/2019-ДПТ-ПМТ-МО-2.3	Раздел 3 «Материалы по обоснованию проекта межевания территории. Графическая часть»
2.4	95/2019-ДПТ-ПМТ-МО-2.4	Раздел 4 «Материалы по обоснованию проекта межевания территории. Пояснительная записка»
95/2019-ДПТ-СД		
Состав документации по планировке территории		
ООО «ВекторСтройПроект»		

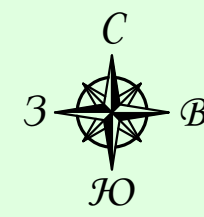
Согласовано					
Взам. инв. №					
Подп. и дата					
Инд. № подл.					

Изм.	Кол.уч	Лист	№ док	Подпись	Дата
Разработал		Латышева И.А.			04.2022
Проверил		Смирнова Т.А.			04.2022

Стадия	Лист	Листов
Р	1	1

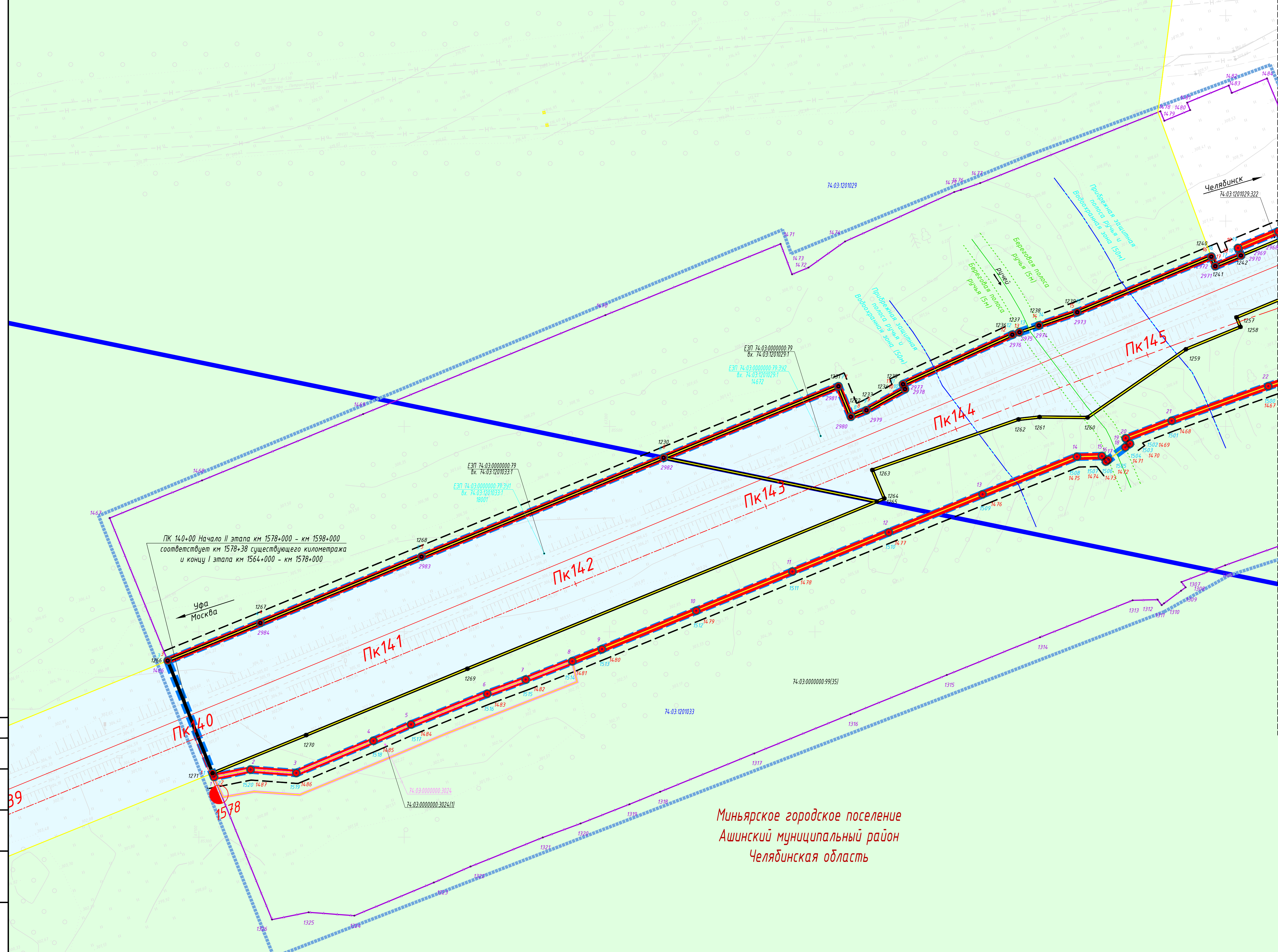
Обозначение	Наименование	Страница
ПРОЕКТ ПЛАНИРОВКИ ТЕРРИТОРИИ		
Проект планировки территории (основная часть)		
Раздел 1 «Проект планировки территории. Графическая часть»		
95/2019-ДПТ-СД	Состав документации по планировке территории	2
95/2019-ДПТ-ПМТ-ОЧ-2.1-С	Содержание	3
95/2019-ДПТ-ПМТ-ОЧ-2.1.1	Чертеж межевания территории	4

Инв. № ориг.	Подпись и дата					Взам. инв. №		
01/2020-ДПТ-ПМТ-ОЧ-2.1-С								
Изм.	Кол.уч	Лист	№ док	Подпись	Дата	Стадия	Лист	Листов
Разработал		Щеникова П.В.		<i>Щеникова П.В.</i>	04.2022			
Проверил		Смирнова Т.А.		<i>Смирнова Т.А.</i>	04.2022	Содержание тома ООО «ВекторСтройПроект»		



Миньярское городское поселение
Ашинский муниципальный район
Челябинская область

- Условные обозначения**
- Категории земель**
- земли промышленности, энергетики, транспорта, связи, радиовещания, телевидения, информатики, земли для обеспечения космической деятельности, земли обороны, безопасности и земли иного специального назначения
 - земли лесного фонда
 - земли государственной собственности на которые не разграничена
- Границы**
- границы территории, в отношении которой осуществляется подготовка проекта планировки
 - границы зоны планируемого размещения объекта «Строительство и реконструкция автомобильной дороги М-5 «Урал» – от Москвы, через Рязань, Пензу, Самару, Уфу до Челябинска. Реконструкция автомобильной дороги М-5 «Урал» – от Москвы через Рязань, Пензу, Самару, Уфу до Челябинска на участке км 1564+000 – км 1609+000 Челябинская область»
 - границы кадастровых кварталов
 - границы земельных участков, предназначенных для размещения объекта капитального строительства федерального значения
 - границы земельных участков, сведения о которых, содержащиеся в ЕГРН, достаточны для определения их местоположения
 - границы земельных участков, предназначенных для временного занятия на период строительства, сведения о котором, содержащиеся в ЕГРН, достаточны для определения его местоположения
 - контур сооружения, сведения о котором, содержащиеся в ЕГРН, достаточны для определения его местоположения
 - красные линии, утвержденные в составе проекта планировки территории
 - линии отступа от красных линий в целях определения мест допустимого размещения зданий, строений, сооружений
 - границы придорожных полос автомобильной дороги общего пользования федерального значения М-5 «Урал», подлежащие установлению (ширина каждой придорожной полосы устанавливается от проектируемой границы полосы отвода в размере 75 метров)
 - водный объект
 - береговая полоса водного объекта
 - прибрежная защитная полоса водного объекта
 - водоохранная зона водного объекта
- Надписи**
- номер кадастрового квартала
 - кадастровый номер земельного участка, сведения о котором, содержащиеся в ЕГРН, достаточны для определения его местоположения
 - кадастровый номер многоконтурного земельного участка (номер контура)
 - обозначение образуемого земельного участка, предназначенного для размещения объекта капитального строительства федерального значения / площадь образуемого земельного участка, кв. м
 - обозначение земельного участка, предназначенного для временного занятия на период строительства, сведения о котором, содержащиеся в ЕГРН, достаточны для определения его местоположения
 - кадастровый номер сооружения
- Символы**
- характерные точки границ зоны планируемого размещения объекта капитального строительства федерального значения
 - характерные точки красных линий, утвержденных в составе проекта планировки территории
 - характерные точки границ образуемых земельных участков, предназначенных для размещения объекта капитального строительства федерального значения
 - характерные точки придорожных полос, подлежащих установлению в связи с размещением объекта – автомобильной дороги общего пользования федерального значения
- Пк 10**
- ось проектной трассы с обозначением пикетов
- Символы**
- проектные километровые знаки автомобильной дороги

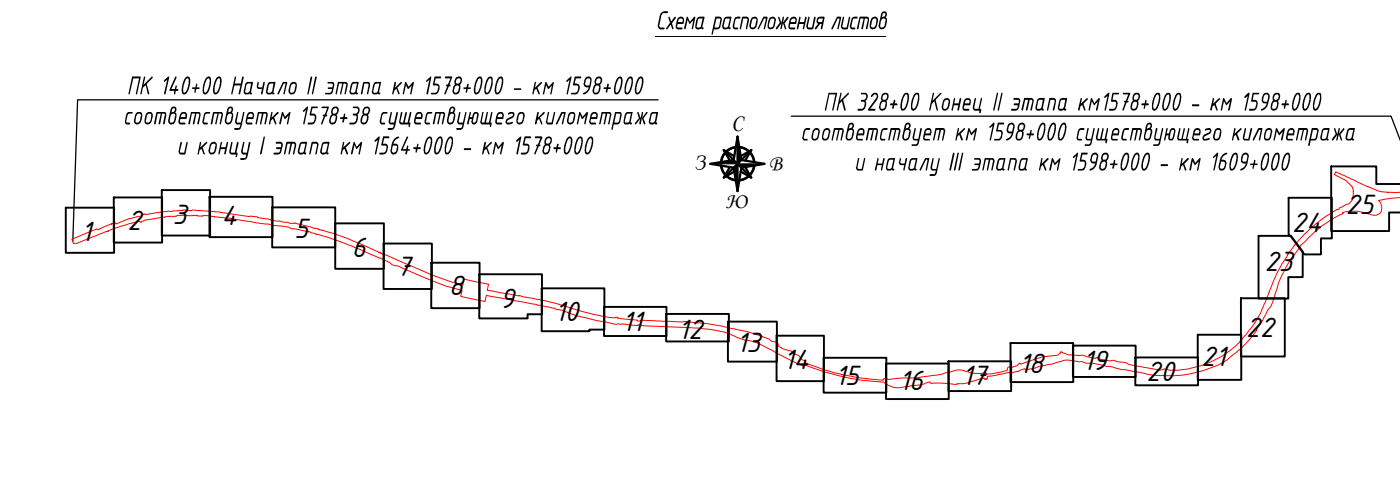


Пк 140+00 Начало II этапа км 1578+000 – км 1598+000
соответствует км 1578+38 существующего километража
и концу I этапа км 1564+000 – км 1578+000

Миньярское городское поселение
Ашинский муниципальный район
Челябинская область

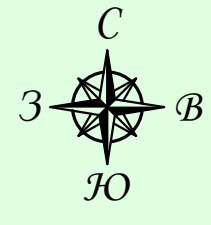
линия связи с листом 2

- Примечание:**
1. Система координат МСК-74
 2. Система высот Балтийская
 3. Горизонталы проведены через 0,5 м
 4. Утвержденные границы зон действия публичных сервитутов отсутствуют
 5. Особо охраняемые природные территории отсутствуют
 6. Объекты культурного и археологического наследия отсутствуют

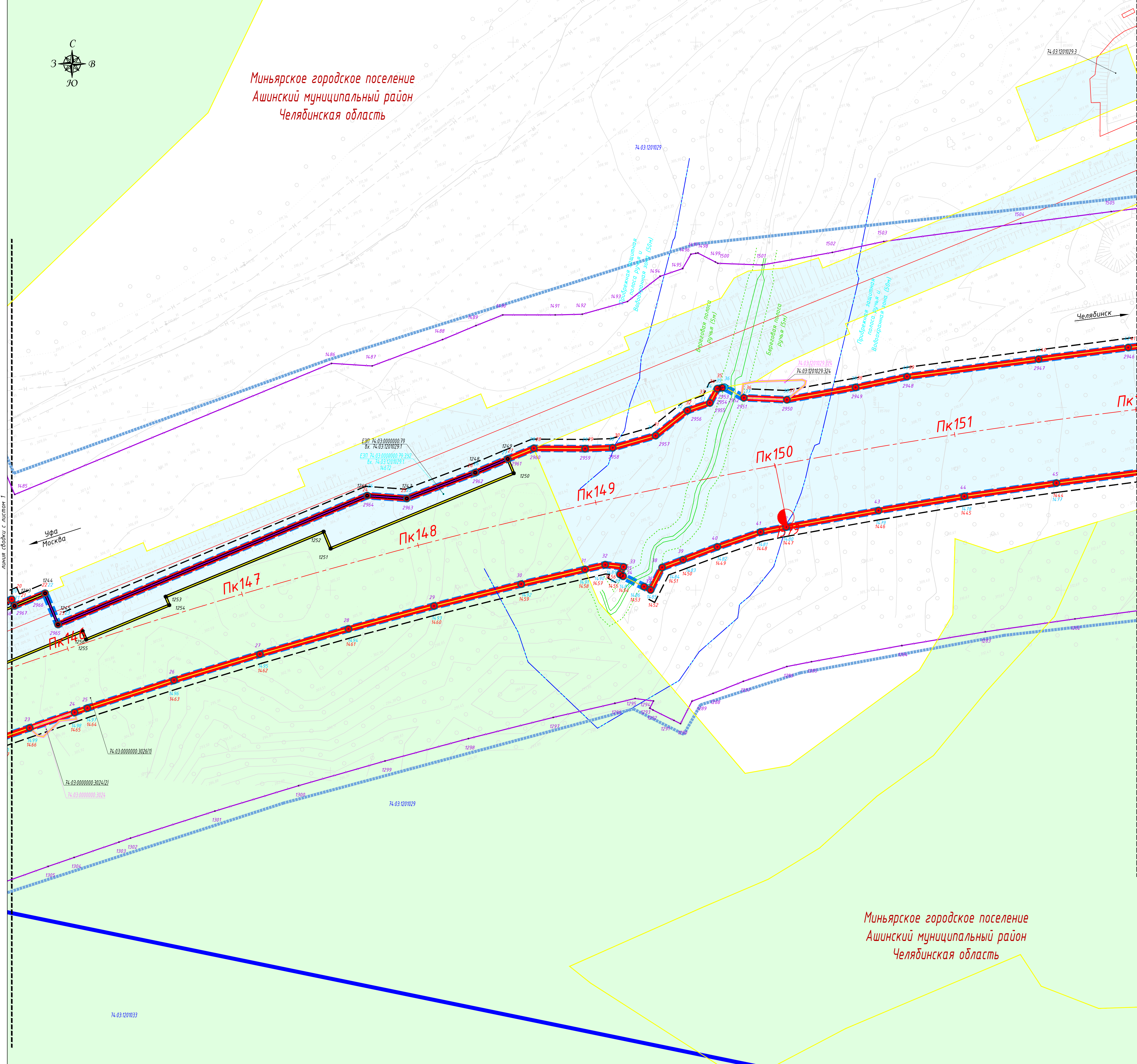


Составлено
Взят инв. №
Подп. и дата
Мас. № табл.

					95/2019-ДПТ-ПМТ-04-2.1.1		
					«Строительство и реконструкция автомобильной дороги М-5 «Урал» – от Москвы, через Рязань, Пензу, Самару, Уфу до Челябинска. Реконструкция автомобильной дороги М-5 «Урал» – от Москвы через Рязань, Пензу, Самару, Уфу до Челябинска на участке км 1564+000 – км 1609+000 Челябинская область»		
Им.	Кол.уч.	Лист	Изд.	Подпись	Дата	II этап	Стандия
Разработал	Щенкова П.В.	1		Щенкова П.В.	04.2022		Р
Проверил	Смирнова Т.А.	1		Смирнова Т.А.	04.2022		Лист
					000 "ВекторСтройПроект"		
					Чертеж межевания территории Масштаб 1:1000		
					Листов		
					25		

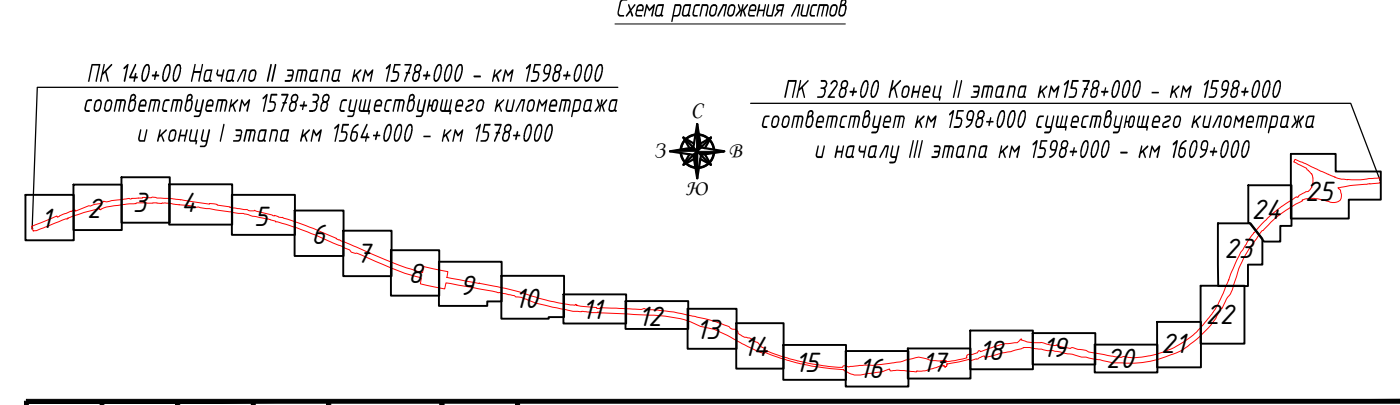


Миньярское городское поселение
Ашинский муниципальный район
Челябинская область



- Условные обозначения**
- Категории земель**
- земли промышленности, энергетики, транспорта, связи, радиовещания, телевидения, информатики, земли для обеспечения космической деятельности, земли обороны, безопасности и земли иного специального назначения
 - земли лесного фонда
 - земли, государственная собственность на которые не разграничена
- Границы**
- границы территории, в отношении которой осуществляется подготовка проекта планировки
 - границы зоны планируемого размещения объекта «Строительство и реконструкция автомобильной дороги М-5 «Урал» - от Москвы, через Рязань, Пензу, Самару, Уфу до Челябинска. Реконструкция автомобильной дороги М-5 «Урал» - от Москвы через Рязань, Пензу, Самару, Уфу до Челябинска на участке км 1564+000 - км 1609+000 Челябинская область»
 - границы кадастровых кварталов
 - границы земельных участков, предназначенных для размещения объекта капитального строительства федерального значения
 - границы земельных участков, сведения о которых, содержится в ЕГРН, достаточны для определения их местоположения
 - границы земельных участков, предназначенных для временного занятия на период строительства, сведения о котором, содержится в ЕГРН, достаточны для определения его местоположения
 - контур сооружения, сведения о котором, содержится в ЕГРН, достаточны для определения его местоположения
 - красные линии, утвержденные в составе проекта планировки территории
 - линии отступа от красных линий в целях определения мест допустимого размещения зданий, строений, сооружений
 - границы придорожных полос автомобильной дороги общего пользования федерального значения, подлежащие установлению (ширина каждой придорожной полосы устанавливается от проектируемой границы полосы отвода в размере 75 метров)
 - водный объект
 - береговая полоса водного объекта
 - прибрежная защитная полоса водного объекта
 - водоохранная зона водного объекта
- Надписи**
- 74.03.0000000 номер кадастрового квартала
 - 74.03.0000000/1 кадастровый номер земельного участка, сведения о котором, содержится в ЕГРН, достаточны для определения его местоположения
 - 74.03.0000000/1/1 кадастровый номер многоконтурного земельного участка (номер контура)
 - 74.03.0000000/1/3/1/1500 обозначение образуемого земельного участка, предназначенного для размещения объекта капитального строительства федерального значения / площадь образуемого земельного участка, кв. м
 - 74.03.0201029/320 обозначение земельного участка, предназначенного для временного занятия на период строительства, сведения о котором, содержится в ЕГРН, достаточны для определения его местоположения
 - 74.03.0000000/1 кадастровый номер сооружения
 - 1 характеристические точки границ зоны планируемого размещения объекта капитального строительства федерального значения
 - 2 характеристические точки красных линий, утвержденных в составе проекта планировки территории
 - 3 характеристические точки границ образуемых земельных участков, предназначенных для размещения объекта капитального строительства федерального значения
 - 4 характеристические точки придорожных полос, подлежащих установлению в связи с размещением объекта - автомобильной дороги общего пользования федерального значения
- Пк10** ось проектной трассы с обозначением пикетов
- 1** проектные километровые знаки автомобильной дороги

Примечание:
1. Система координат МСК-74
2. Система высот Балтийская
3. Горизонтали проведены через 0,5 м
4. Утвержденные границы зон действия публичных сервитутов отсутствуют
5. Особо охраняемые природные территории отсутствуют
6. Объекты культурного и археологического наследия отсутствуют

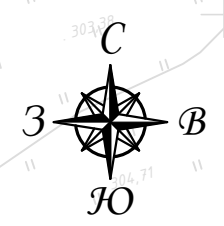
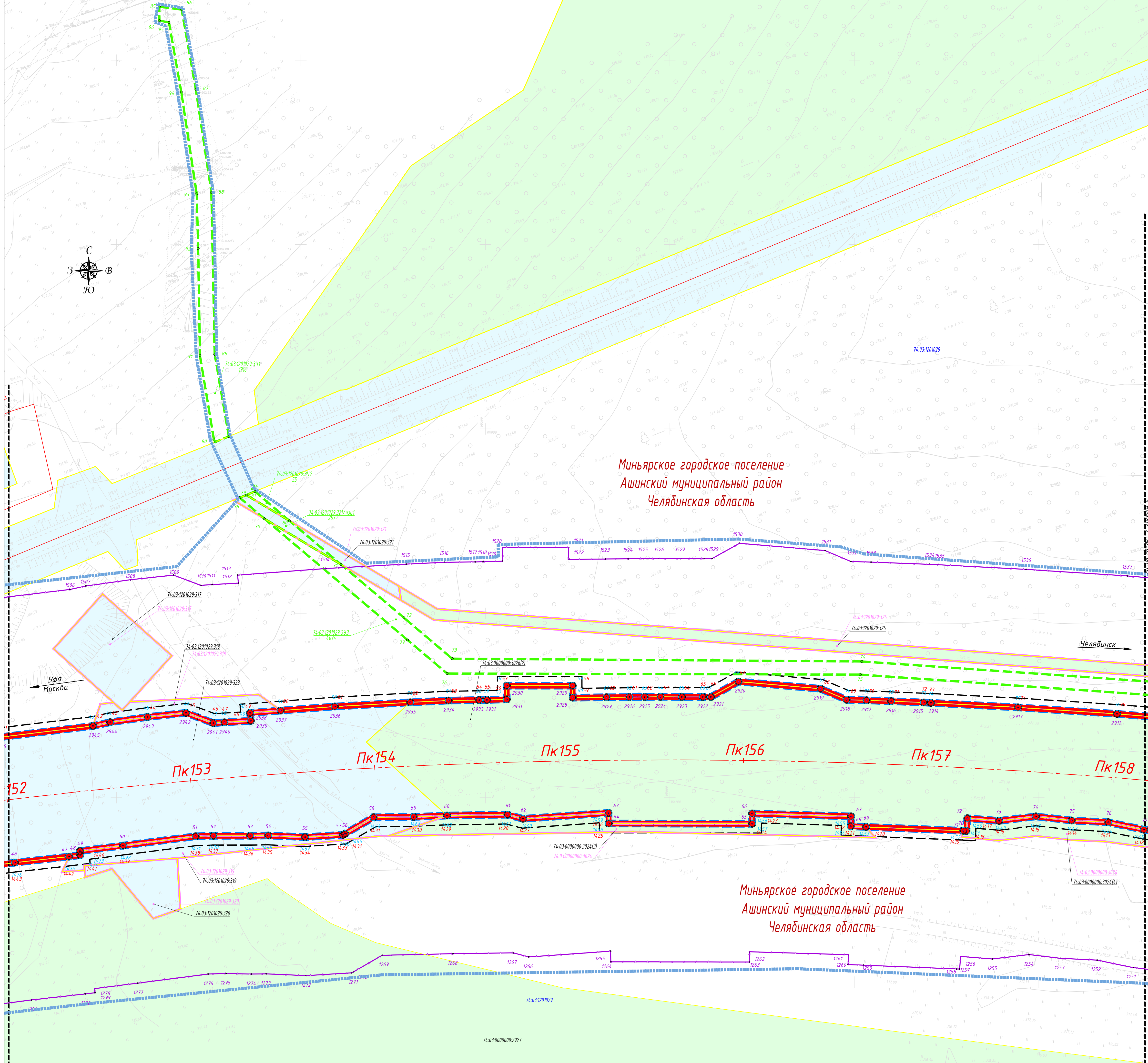


Миньярское городское поселение
Ашинский муниципальный район
Челябинская область

95/2019-ДПТ-ПМТ-04-2.1.1				
«Строительство и реконструкция автомобильной дороги М-5 «Урал» - от Москвы, через Рязань, Пензу, Самару, Уфу до Челябинска. Реконструкция автомобильной дороги М-5 «Урал» - от Москвы через Рязань, Пензу, Самару, Уфу до Челябинска на участке км 1564+000 - км 1609+000 Челябинская область»				
Изм.	Кол.уч.	Лист	Изд.	Дата
Разработал	Шенникова П.В.	44	04.2022	
Проверил	Смирнова Т.А.	44	04.2022	
II этап			Страница	Лист
			P	2
Чертеж межевания территории			000 "ВекторСтройПроект"	
Масштаб 1:1000				

Создано
Дата
Лист
Изд.

74.03.1201029



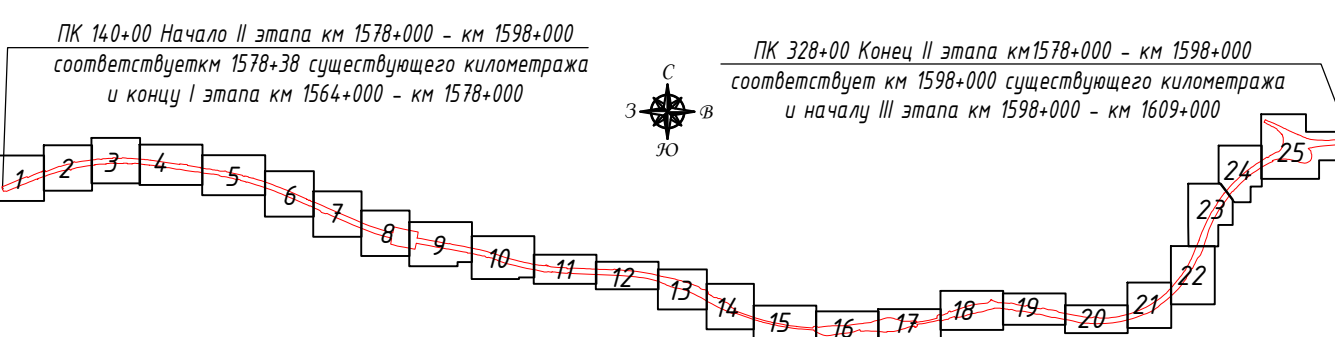
Миньярское городское поселение
Ашинский муниципальный район
Челябинская область

Миньярское городское поселение
Ашинский муниципальный район
Челябинская область

- Целовые обозначения**
- Категории земель
 - земли промышленности, энергетики, транспорта, связи, радиовещания, телевидения, информатики, земли для обеспечения космической деятельности, земли обороны, безопасности и земли иного специального назначения
 - земли лесного фонда
 - земли, государственная собственность на которые не разграничена
 - Границы
 - границы территории, в отношении которой осуществляется подготовка проекта планировки
 - границы зоны планируемого размещения объекта «Строительство и реконструкция автомобильной дороги М-5 «Урал» - от Москвы, через Рязань, Пензу, Самару, Уфу до Челябинска. Реконструкция автомобильной дороги М-5 «Урал» - от Москвы через Рязань, Пензу, Самару, Уфу до Челябинска на участке км 1564+000 - км 1609+000 Челябинская область»
 - границы кадастровых кварталов
 - границы земельных участков, сведения о которых, содержащиеся в ЕГРН, достаточны для определения их местоположения
 - границы земельных участков, предназначенных для временного занятия на период строительства, сведения о котором, содержащиеся в ЕГРН, достаточны для определения его местоположения
 - границы земельных участков, предназначенных для временного занятия на период строительства
 - контур сооружения, сведения о котором, содержащиеся в ЕГРН, достаточны для определения его местоположения
 - красные линии, утвержденные в составе проекта планировки территории
 - линии отступа от красных линий в целях определения мест допустимого размещения зданий, строений, сооружений
 - границы придорожных полос автомобильной дороги общего пользования федерального значения М-5 «Урал»; подлежащие установлению (ширина каждой придорожной полосы устанавливается от проектируемой границы полосы отвода в размере 75 метров)
 - р. Сит водный объект
 - береговая полоса водного объекта
 - прибрежная защитная полоса водного объекта
 - водоохранная зона водного объекта

- Надписи**
- 74.03.0000000 номер кадастрового квартала
 - 74.03.0000000.1 кадастровый номер земельного участка, сведения о котором, содержащиеся в ЕГРН, достаточны для определения его местоположения
 - 74.03.0000000.1(1) кадастровый номер многоконтурного земельного участка (номер контура)
 - 74.03.0201029.329 обозначение земельного участка, предназначенного для временного занятия на период строительства, сведения о котором, содержащиеся в ЕГРН, достаточны для определения его местоположения
 - 74.03.0000000.1 кадастровый номер сооружения
 - 74.03.0000000.1391 обозначение земельного участка, предназначенного для временного занятия на период строительства/площадь земельного участка, кв. м
 - характеристические точки границ зоны планируемого размещения объекта капитального строительства
 - характеристические точки красных линий, утвержденных в составе проекта планировки территории
 - характеристические точки границ земельных участков, предназначенных для временного занятия на период строительства
 - характеристические точки придорожных полос, подлежащих установлению в связи с размещением объекта - автомобильной дороги общего пользования федерального значения
 - ПК 10 ось проектной трассы с обозначением пикетов
 - проектные километровые знаки автомобильной дороги

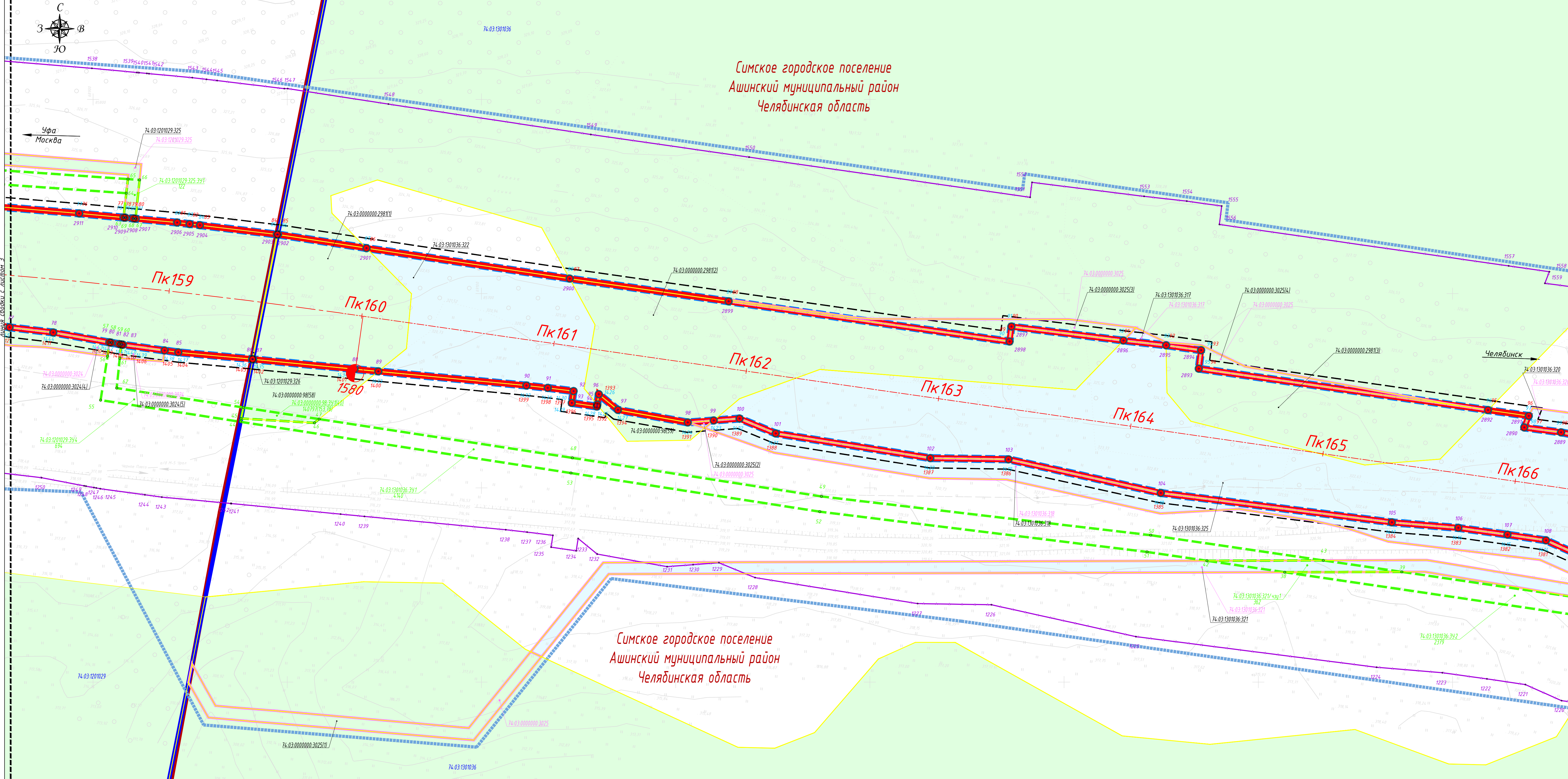
- Примечание:**
1. Система координат МСК-74
 2. Система высот Балтийская
 3. Горизонталы проведены через 0,5 м
 4. Утвержденные границы зон действия публичных сервитудов отсутствуют
 5. Особо охраняемые природные территории отсутствуют
 6. Объекты культурного и археологического наследия отсутствуют



95/2019-ДПТ-ПМТ-04-2.1.1					Страница		
«Строительство и реконструкция автомобильной дороги М-5 «Урал» - от Москвы, через Рязань, Пензу, Самару, Уфу до Челябинска. Реконструкция автомобильной дороги М-5 «Урал» - от Москвы через Рязань, Пензу, Самару, Уфу до Челябинска на участке км 1564+000 - км 1609+000 Челябинская область»					Лист		
Изм.	Коп. ул.	Лист	Подпись	Дата	Листов		
Разработал	Шенюкова П.В.			04.2022	Р	3	25
Проверил	Смирнова Т.А.			04.2022			
II этап							
Чертеж неживой территории					000 "ВекторСтройПроект"		
Масштаб 1:1000							

Создано
Взам. инв. №
Лист № табл.
Полн. инв. №

Симское городское поселение
Ашинский муниципальный район
Челябинская область



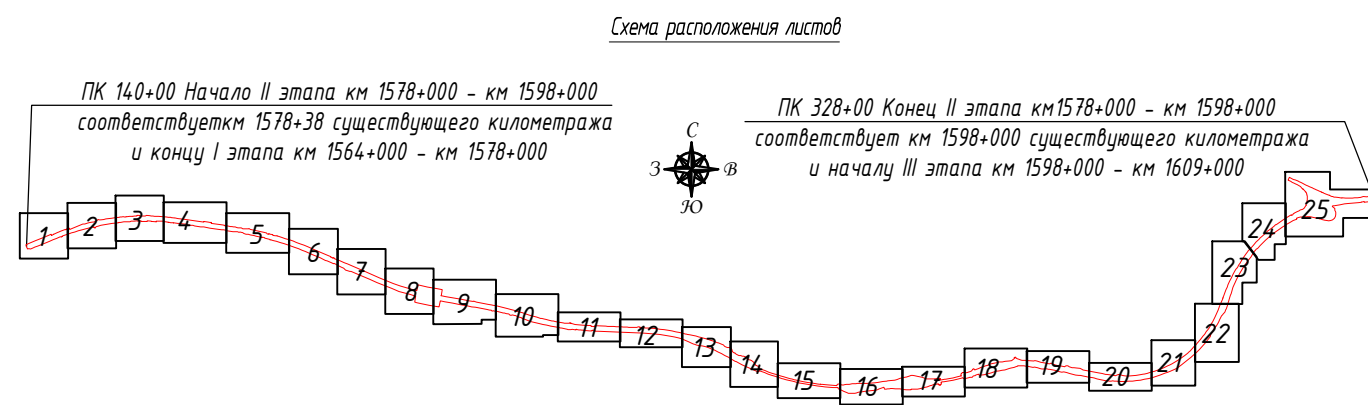
Симское городское поселение
Ашинский муниципальный район
Челябинская область

Условные обозначения

Категории земель

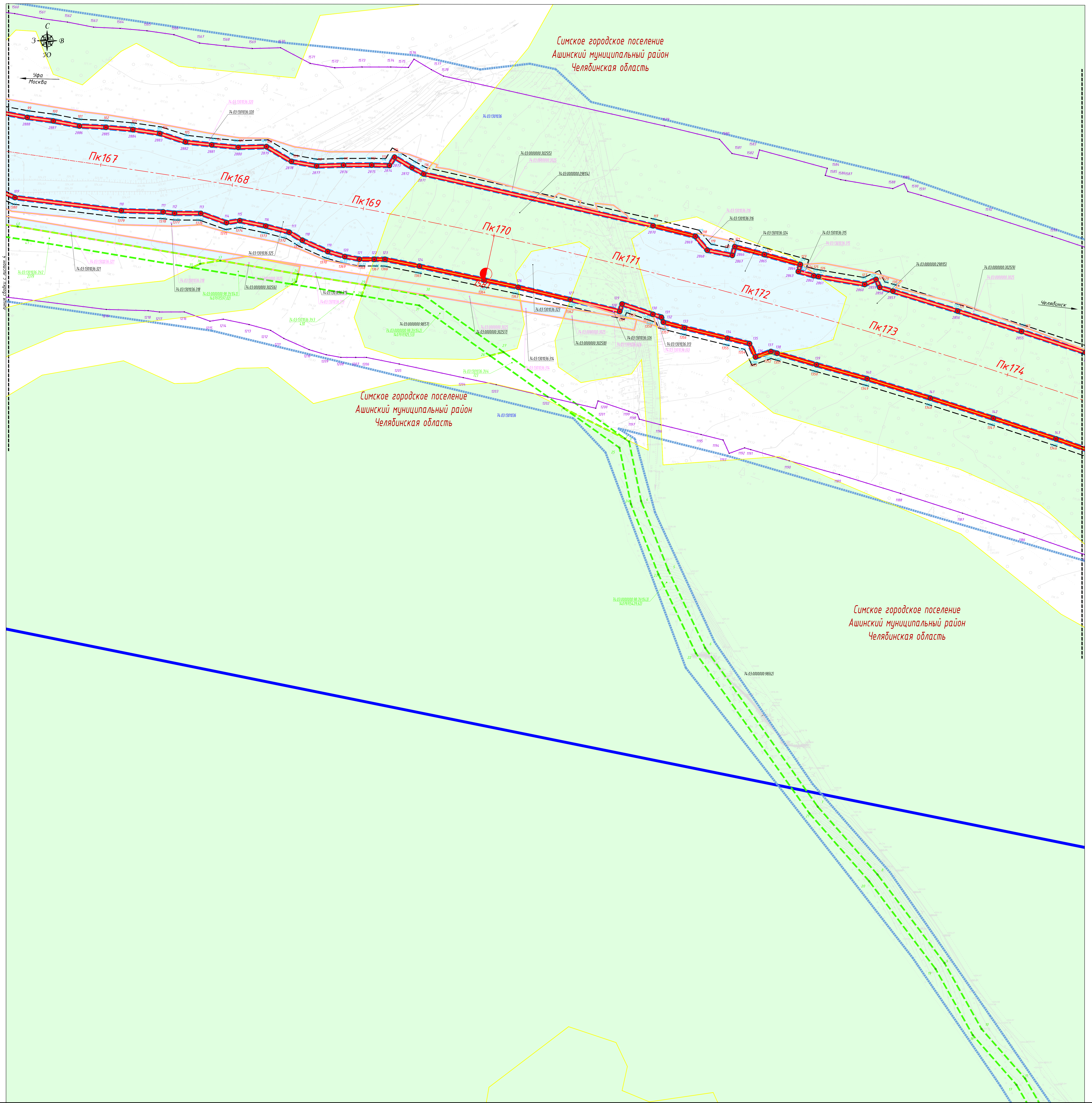
- земли промышленности, энергетики, транспорта, связи, радиовещания, телевидения, информатики, земли для обеспечения космической деятельности, земли обороны, безопасности и земли иного специального назначения
 - земли лесного фонда
 - земли, государственная собственность на которые не разграничена
- Границы**
- границы территории, в отношении которой осуществляется подготовка проекта планировки
 - границы зоны планируемого размещения объекта «Строительство и реконструкция автомобильной дороги М-5 «Урал» - от Москвы, через Рязань, Пензу, Самару, Уфу до Челябинска. Реконструкция автомобильной дороги М-5 «Урал» - от Москвы через Рязань, Пензу, Самару, Уфу до Челябинска на участке км 1564+000 - км 1609+000 Челябинская область»
 - границы МО
 - границы кадастровых кварталов
 - границы земельных участков, сведения о которых, содержащиеся в ЕГРН, достаточны для определения их местоположения
 - границы земельных участков, предназначенных для временного занятия на период строительства, сведения о котором, содержащиеся в ЕГРН, достаточны для определения его местоположения
 - границы земельных участков, предназначенных для временного занятия на период строительства
 - контур сооружения, сведения о котором, содержащиеся в ЕГРН, достаточны для определения его местоположения
 - красные линии, утвержденные в составе проекта планировки территории
 - линии отступа от красных линий в целях определения мест допустимого размещения зданий, строений, сооружений

- границы придорожных полос автомобильной дороги общего пользования федерального значения М-5 «Урал», подлежащие установлению (ширина каждой придорожной полосы устанавливается от проектируемой границы полосы отвода в размере 75 метров)
- надписи
- номер кадастрового квартала
- кадастровый номер многоконтурного земельного участка (номер контура)
- обозначение земельного участка, предназначенного для временного занятия на период строительства, сведения о котором, содержащиеся в ЕГРН, достаточны для определения его местоположения
- кадастровый номер сооружения
- обозначение земельного участка, предназначенного для временного занятия на период строительства/площадь земельного участка, кв. м
- характерные точки границ зоны планируемого размещения объекта капитального строительства федерального значения
- характерные точки красных линий, утвержденных в составе проекта планировки территории
- характерные точки границ земельных участков, предназначенных для временного занятия на период строительства
- характерные точки придорожных полос, подлежащих установлению в связи с размещением объекта - автомобильной дороги общего пользования федерального значения
- ось проектной трассы с обозначением пикетов
- проектные километровые знаки автомобильной дороги

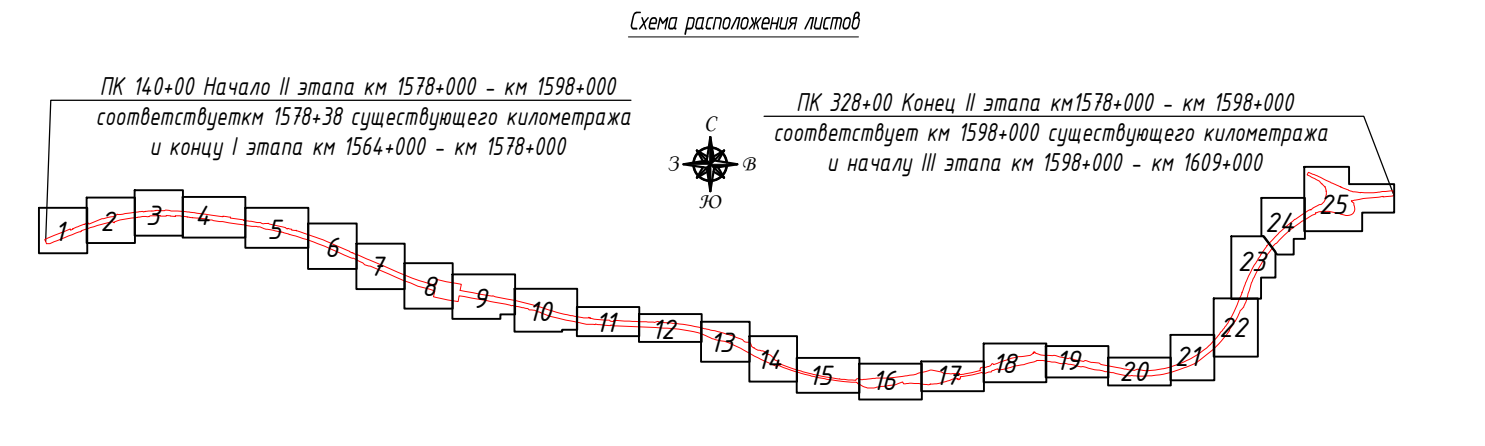


- Применение:
1. Система координат МСК-74
 2. Система Высот Балтийская
 3. Горизонталы проведены через 0,5 м
 4. Утвержденные границы зон действия публичных сервитутов отсутствуют
 5. Особо охраняемые природные территории отсутствуют
 6. Объекты культурного и археологического наследия отсутствуют

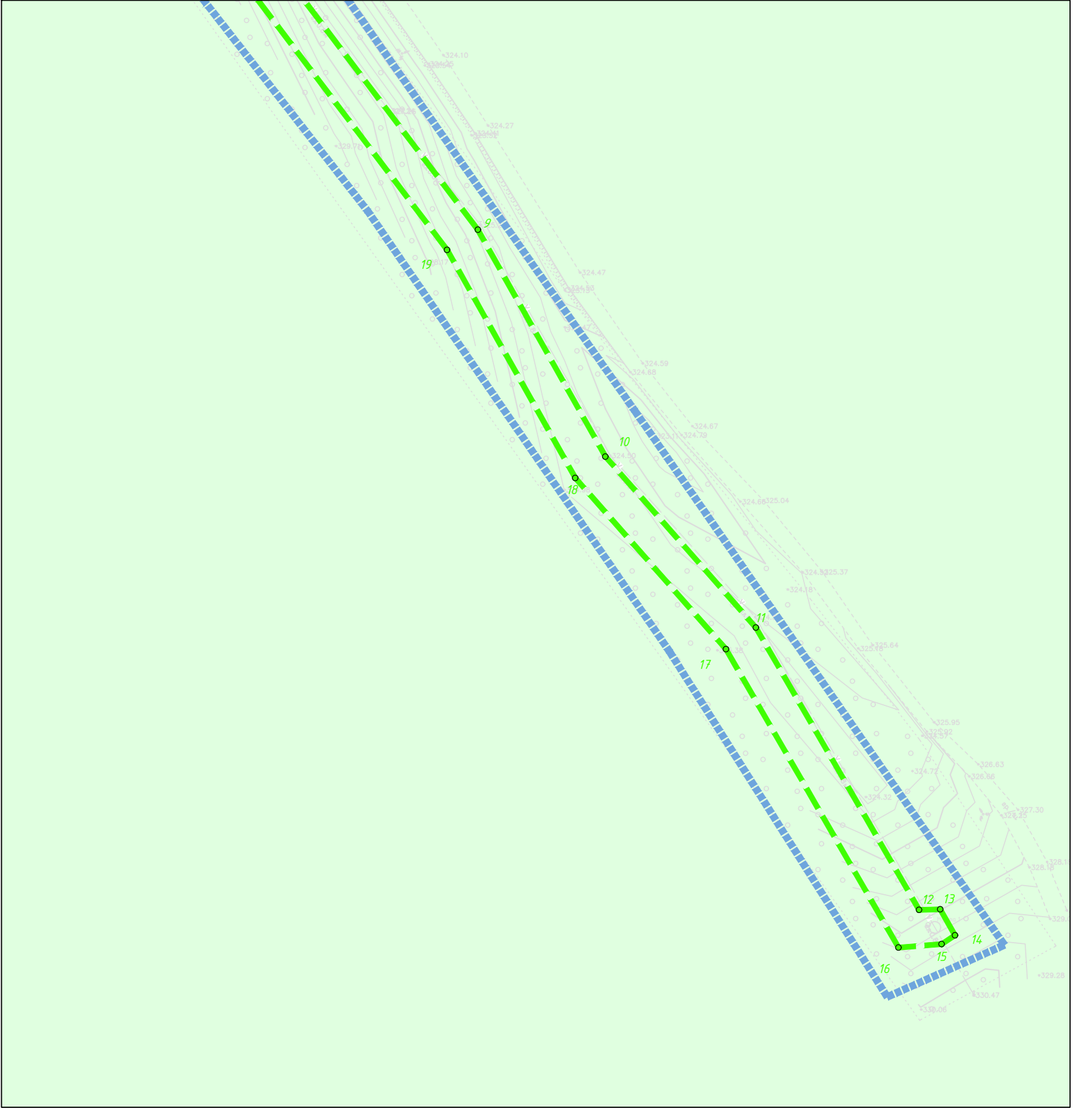
95/2019-ДПТ-ПМТ-04-2.11			
«Строительство и реконструкция автомобильной дороги М-5 «Урал» - от Москвы, через Рязань, Пензу, Самару, Уфу до Челябинска. Реконструкция автомобильной дороги М-5 «Урал» - от Москвы через Рязань, Пензу, Самару, Уфу до Челябинска на участке км 1564+000 - км 1609+000 Челябинская область»			
Изм.	Коп.уч.	Лист	Листов
Разработал	Шенкова П.В.	Подпись	04.2022
Проверил	Смирнова Т.А.	Подпись	04.2022
II этап		Страница	Лист
Чертеж неживой территории		Р	4
Масштаб 1:1000		Листов	
		000 "ВекторСтройПроект"	
формат А1			



- Условные обозначения**
- Категории земель
 - земли лесного фонда
 - земли, государственная собственность на которые не разграничена
 - Границы
 - границы территории, в отношении которой осуществляется подготовка проекта планировки
 - границы зоны планируемого размещения объекта «Строительство и реконструкция автомобильной дороги М-5 «Иртыш» - от Москвы, через Рязань, Пензу, Самару, Уфу до Челябинска. Реконструкция автомобильной дороги М-5 «Иртыш» - от Москвы через Рязань, Пензу, Самару, Уфу до Челябинска на участке от 1564+000 - км 1609+000 Челябинская область»
 - границы кадастровых кварталов
 - границы земельных участков, сведения о которых, содержащиеся в ЕГРН, достаточны для определения их местоположения
 - границы земельных участков, предназначенных для временного занятия на период строительства, сведения о которых, содержащиеся в ЕГРН, достаточны для определения их местоположения
 - красные линии, утвержденные в составе проекта планировки территории
 - линии отступа от красных линий в целях определения мест допустимого размещения зданий, строений, сооружений
 - границы придорожных полос автомобильной дороги общего пользования федерального значения М-5 «Иртыш», подлежащие установлению (ширина каждой придорожной полосы устанавливается от проектной границы полосы отвода в размере 75 метров)
 - Надписи
 - номер кадастрового квартала
 - кадастровый номер многоконтурного земельного участка (номер контура)
 - обозначение земельного участка, предназначенного для временного занятия на период строительства, сведения о котором, содержащиеся в ЕГРН, достаточны для определения его местоположения
 - характерные точки границы зоны планируемого размещения объекта капитального строительства федерального значения
 - характерные точки красных линий, утвержденные в составе проекта планировки территории
 - характерные точки придорожных полос, подлежащие установлению в связи с размещением объекта - автомобильной дороги общего пользования федерального значения
 - ось проектной трассы с обозначением пикетов
 - проектные километровые знаки автомобильной дороги

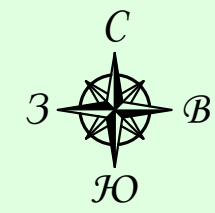


Листы связаны с листом 6

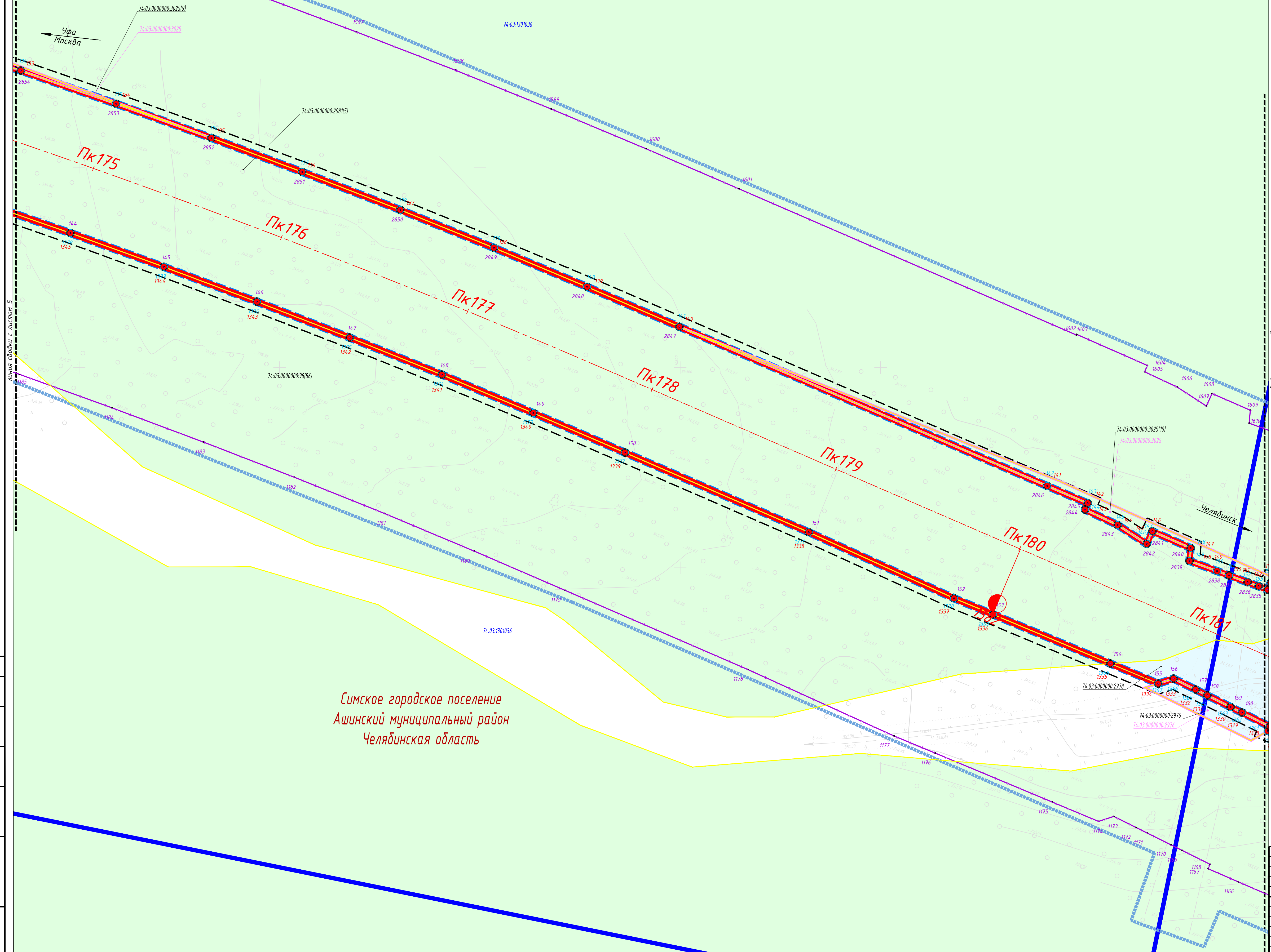


- Примечания:**
1. Система координат МСК-76
 2. Система высот Балтийская
 3. Горизонтальные проекции через 0,5 м
 4. Утвержденные границы зон действия публичных сервитудов отсутствуют
 5. Общественные правовые территории отсутствуют
 6. Объекты культурного и археологического наследия отсутствуют

95/2019-ДПТ-ПМТ-04-2.1.1		Листы		Лист		Листов	
«Строительство и реконструкция автомобильной дороги М-5 «Иртыш» - от Москвы, через Рязань, Пензу, Самару, Уфу до Челябинска. Реконструкция автомобильной дороги М-5 «Иртыш» - от Москвы через Рязань, Пензу, Самару, Уфу до Челябинска на участке от 1564+000 - км 1609+000 Челябинская область»		Исполнители		Дата		Листов	
Иванов	Петров	Иванов	Иванов	Иванов	Иванов	Иванов	Иванов
Проектировщик	Инженер П.В.	Проверенный	Специалист Т.А.	Дата	04.2022		
Чертёк является авторским						©ООО «ВекторСтройПроект»	
Масштаб 1:500						Лист 40	



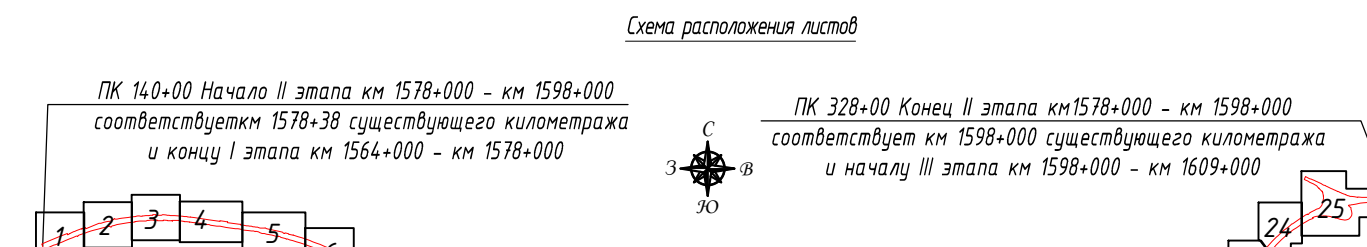
Симское городское поселение
Ашинский муниципальный район
Челябинская область



Симское городское поселение
Ашинский муниципальный район
Челябинская область

- Условные обозначения**
Категории земель
- земли лесного фонда
 - земли государственная собственность на которые не разграничена
- Границы**
- границы территории, в отношении которой осуществляется подготовка проекта планировки
 - границы зоны планируемого размещения объекта «Строительство и реконструкция автомобильной дороги М-5 «Урал» - от Москвы, через Рязань, Пензу, Самару, Уфу до Челябинска. Реконструкция автомобильной дороги М-5 «Урал» - от Москвы через Рязань, Пензу, Самару, Уфу до Челябинска на участке км 1564+000 - км 1609+000 Челябинская область»
 - границы кадастровых кварталов
 - границы земельных участков, сведения о которых, содержащиеся в ЕГРН, достаточны для определения их местоположения
 - границы земельных участков, предназначенных для временного занятия на период строительства, сведения о котором, содержащиеся в ЕГРН, достаточны для определения его местоположения
 - красные линии, утвержденные в составе проекта планировки территории
 - линии отступа от красных линий в целях определения мест допустимого размещения зданий, строений, сооружений
 - границы придорожных полос автомобильной дороги общего пользования федерального значения М-5 «Урал», подлежащие установлению (ширина каждой придорожной полосы устанавливается от проектируемой границы полосы отвода в размере 75 метров)
- Надписи**
- номер кадастрового квартала
 - кадастровый номер многоконтурного земельного участка (номер контура)
 - обозначение земельного участка, предназначенного для временного занятия на период строительства, сведения о котором, содержащиеся в ЕГРН, достаточны для определения его местоположения
 - характерные точки грани зоны планируемого размещения объекта капитального строительства федерального значения
 - характерные точки красных линий, утвержденных в составе проекта планировки территории
 - характерные точки придорожных полос, подлежащих установлению в связи с размещением объекта - автомобильной дороги общего пользования федерального значения
- Пк10** ось проектной трассы с обозначением пикетов
- 1** проектные километровые знаки автомобильной дороги

линия отвода с листом 7



- Примечание:**
1. Система координат МСК-74
 2. Система высот Балтийская
 3. Горизонталы проведены через 0,5 м
 4. Утвержденные границы зон действия публичных сервисов отсутствуют
 5. Особо охраняемые природные территории отсутствуют
 6. Объекты культурного и археологического наследия отсутствуют

95/2019-ДПТ-ПМТ-04-2.1.1					
«Строительство и реконструкция автомобильной дороги М-5 «Урал» - от Москвы, через Рязань, Пензу, Самару, Уфу до Челябинска. Реконструкция автомобильной дороги М-5 «Урал» - от Москвы через Рязань, Пензу, Самару, Уфу до Челябинска на участке км 1564+000 - км 1609+000 Челябинская область»					
Изм.	Кол.уч.	Лист	Лист	Подпись	Дата
					04.2022
Разработал	Шенкова П.В.				04.2022
Проверил	Смирнова Т.А.				
II этап					Страница
					Лист
					Листов
Чертеж межевания территории					000 "ВекторСтройПроект"
Масштаб 1:1000					

Составлено
Дата и дата
Лист и дата
Имя и фамилия

Условные обозначения
Категории земель

- земли лесного фонда
- земли государственная собственность на которые не разграничена

Границы

- границы территории, в отношении которой осуществляется подготовка проекта планировки
- границы зоны планируемого размещения объекта «Строительство и реконструкция автомобильной дороги М-5 «Урал» - от Москвы, через Рязань, Пензу, Самару, Уфу до Челябинска. Реконструкция автомобильной дороги М-5 «Урал» - от Москвы через Рязань, Пензу, Самару, Уфу до Челябинска на участке км 1564+000 - км 1609+000 Челябинская область»
- границы кадастровых кварталов
- границы земельных участков, сведения о которых, содержащиеся в ЕГРН, достаточны для определения их местоположения
- границы земельных участков, предназначенных для временного занятия на период строительства, сведения о котором, содержащиеся в ЕГРН, достаточны для определения его местоположения
- красные линии, утвержденные в составе проекта планировки территории
- линии отступа от красных линий в целях определения мест допустимого размещения зданий, строений, сооружений
- границы придорожных полос автомобильной дороги общего пользования федерального значения М-5 «Урал», подлежащие установлению (ширина каждой придорожной полосы устанавливается от проектируемой границы полосы отвода в размере 75 метров)

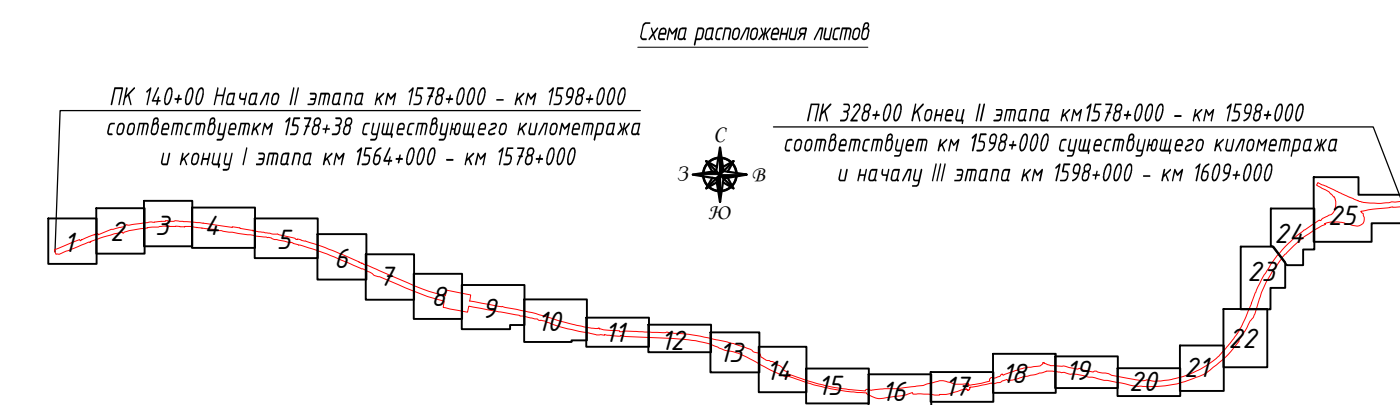
Надписи

- номер кадастрового квартала
- кадастровый номер многоконтурного земельного участка (номер контура)
- обозначение земельного участка, предназначенного для временного занятия на период строительства, сведения о котором, содержащиеся в ЕГРН, достаточны для определения его местоположения
- характерные точки границ зоны планируемого размещения объекта капитального строительства федерального значения
- характерные точки красных линий, утвержденных в составе проекта планировки территории
- характерные точки придорожных полос, подлежащих установлению в связи с размещением объекта - автомобильной дороги общего пользования федерального значения
- ось проектной трассы с обозначением пикетов
- проектные километровые знаки автомобильной дороги

Симское городское поселение
Ашинский муниципальный район
Челябинская область

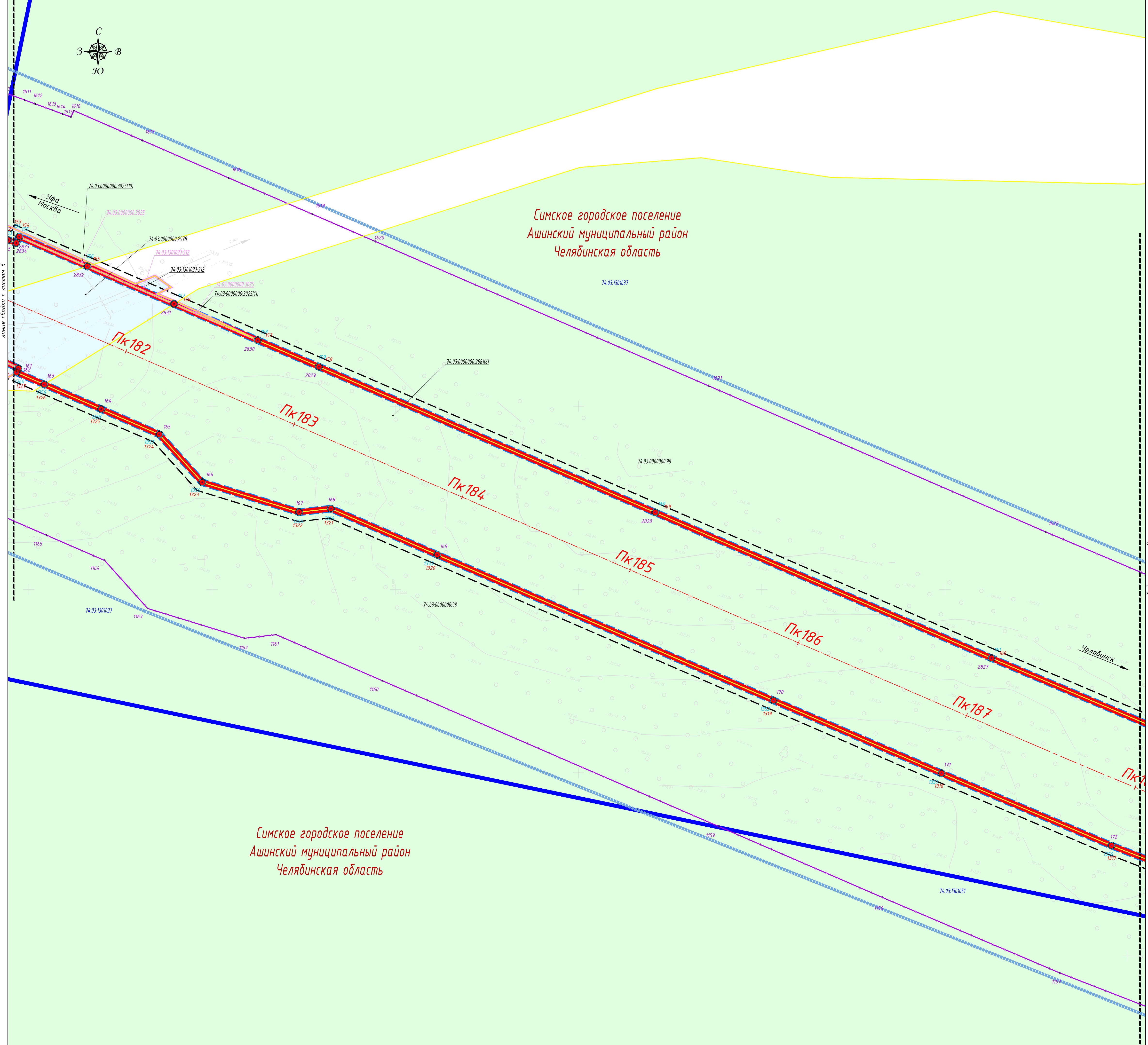
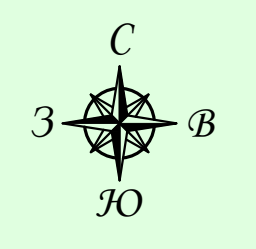
Симское городское поселение
Ашинский муниципальный район
Челябинская область

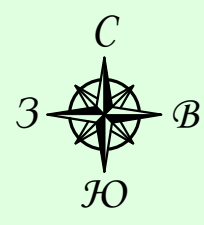
- Примечание:
1. Система координат МСК-74
 2. Система высот Балтийская
 3. Горизонталы проведены через 0,5 м
 4. Утвержденные границы зон действия публичных сервитутов отсутствуют
 5. Особо охраняемые природные территории отсутствуют
 6. Объекты культурного и археологического наследия отсутствуют



					95/2019-ДПТ-ПМТ-04-2.1.1		
					«Строительство и реконструкция автомобильной дороги М-5 «Урал» - от Москвы, через Рязань, Пензу, Самару, Уфу до Челябинска. Реконструкция автомобильной дороги М-5 «Урал» - от Москвы через Рязань, Пензу, Самару, Уфу до Челябинска на участке км 1564+000 - км 1609+000 Челябинская область»		
Изм.	Кол.уч.	Лист	Индик.	Подпись	Дата	II этап	
Разработал	Щенкова П.В.			<i>[Signature]</i>	04.2022	Страница	Лист
Проверил	Смирнова Т.А.			<i>[Signature]</i>	04.2022	Р	7
Чертеж межевания территории Масштаб 1:1000						Листов	25
						ООО «ВекторСтройПроект»	

Составлено
Взам. инв. №
Лист и дата
Инд. № подл.





74-03/1301037

Симское городское поселение
Ашинский муниципальный район
Челябинская область

Уфа
Москва

Челябинск

Симское городское поселение
Ашинский муниципальный район
Челябинская область

Условные обозначения

Категории земель

- земли лесного фонда
- земли государственной собственности на которые не разграничена

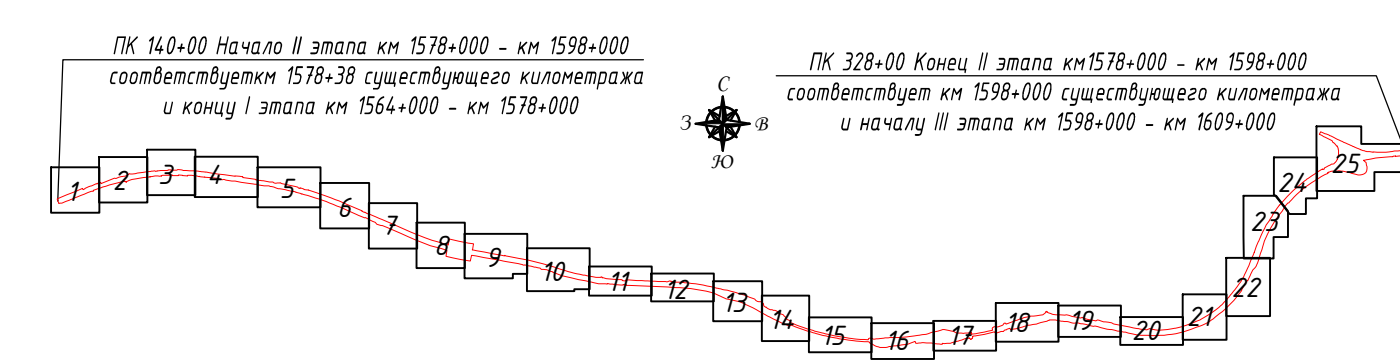
Границы

- границы территории, в отношении которой осуществляется подготовка проекта планировки
- границы зоны планируемого размещения объекта «Строительство и реконструкция автомобильной дороги М-5 «Урал» - от Москвы, через Рязань, Пензу, Самару, Уфу до Челябинска. Реконструкция автомобильной дороги М-5 «Урал» - от Москвы через Рязань, Пензу, Самару, Уфу до Челябинска на участке км 1564+000 - км 1609+000 Челябинская область»
- границы кадастровых кварталов
- границы земельных участков, сведения о которых, содержащиеся в ЕГРН, достаточны для определения их местоположения
- границы земельных участков, предназначенных для временного занятия на период строительства, сведения о котором, содержащиеся в ЕГРН, достаточны для определения его местоположения
- красные линии, утвержденные в составе проекта планировки территории
- линии отступа от красных линий в целях определения мест допустимого размещения зданий, строений, сооружений
- границы придорожных полос автомобильной дороги общего пользования федерального значения М-5 «Урал», подлежащие установлению (ширина каждой придорожной полосы устанавливается от проектируемой границы полосы отвода в размере 75 метров)
- зона планируемого размещения площадки отдыха и многофункциональной зоны на автомобильной дороге

Надписи

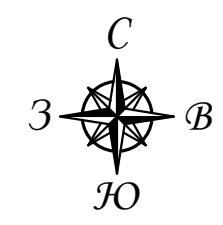
- 74.03.0000000 номер кадастрового квартала
- 74.03.0000000.111 кадастровый номер многоконтурного земельного участка (номер контура)
- 74.03.0201029.210 обозначение земельного участка, предназначенного для временного занятия на период строительства, сведения о котором, содержащиеся в ЕГРН, достаточны для определения его местоположения
- характерные точки границ зоны планируемого размещения объекта капитального строительства федерального значения
- характерные точки красных линий, утвержденных в составе проекта планировки территории
- характерные точки придорожных полос, подлежащие установлению в связи с размещением объекта - автомобильной дороги общего пользования федерального значения
- Пк10 ось проектной трассы с обозначением пикетажа
- 1 проектные километровые знаки автомобильной дороги

- Примечание:
1. Система координат МСК-74
 2. Система высот Балтийская
 3. Горизонталы проведены через 0,5 м
 4. Утвержденные границы зон действия публичных сервитутов отсутствуют
 5. Особо охраняемые природные территории отсутствуют
 6. Объекты культурного и археологического наследия отсутствуют



95/2019-ДПТ-ПМТ-04-2.1.1					
«Строительство и реконструкция автомобильной дороги М-5 «Урал» - от Москвы, через Рязань, Пензу, Самару, Уфу до Челябинска. Реконструкция автомобильной дороги М-5 «Урал» - от Москвы через Рязань, Пензу, Самару, Уфу до Челябинска на участке км 1564+000 - км 1598+000 Челябинская область»					
Изм.	Кол.уч.	Лист	Изд.	Подпись	Дата
Разработал	Шенникова П.В.				04.2022
Проверил	Смирнова Т.А.				04.2022
II этап					Лист
Чертеж межевания территории					Лист
Масштаб 1:1000					Лист
					25
ООО «ВекторСтройПроект»					

Составлено
Электронный документ
Подпись и дата
Имя, № листа



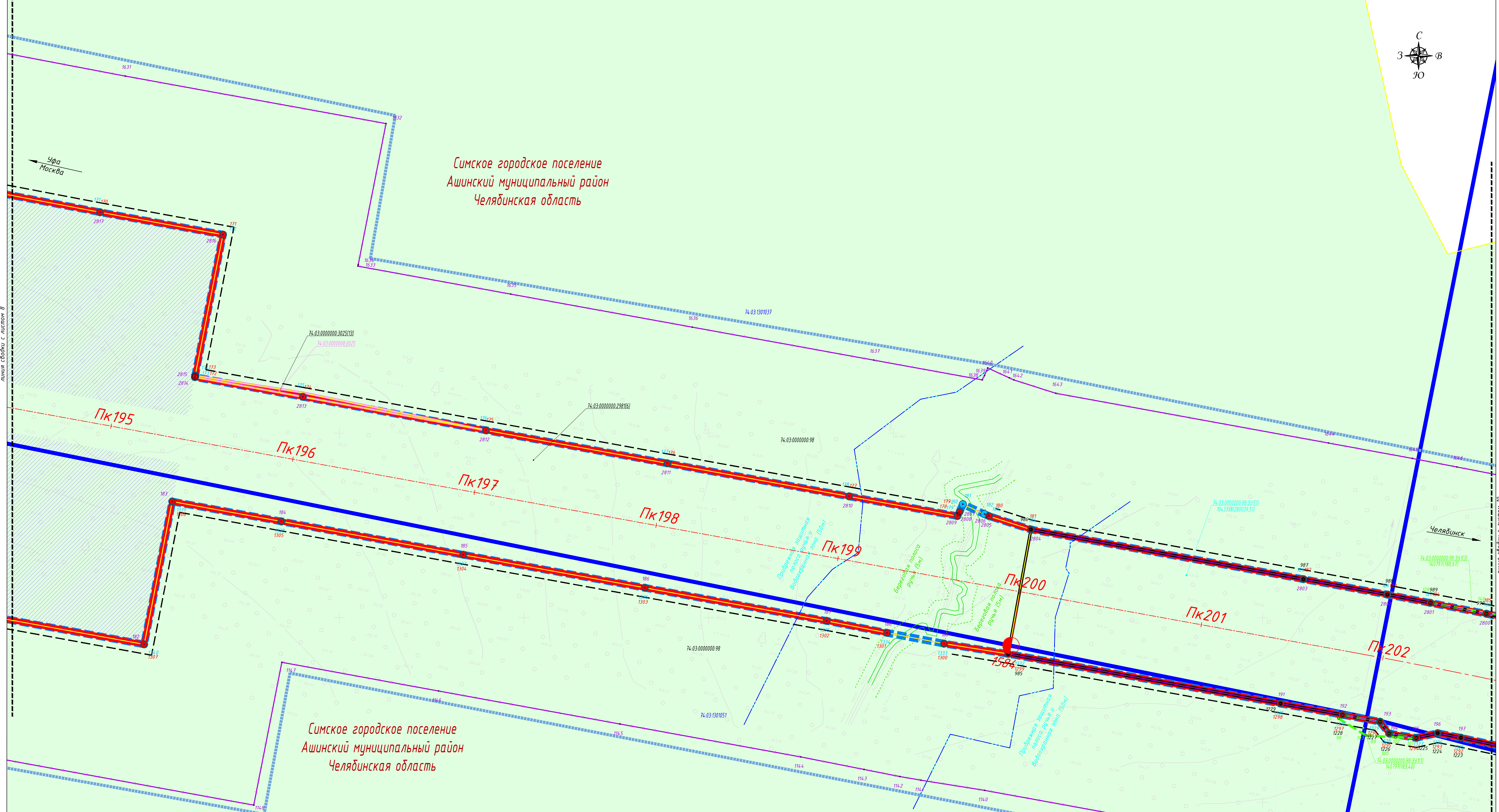
Симское городское поселение
Ашинский муниципальный район
Челябинская область

Уфа
Москва

Челябинск

линия съезда с листа 8

линия съезда с листа 10



Условные обозначения
Категории земель

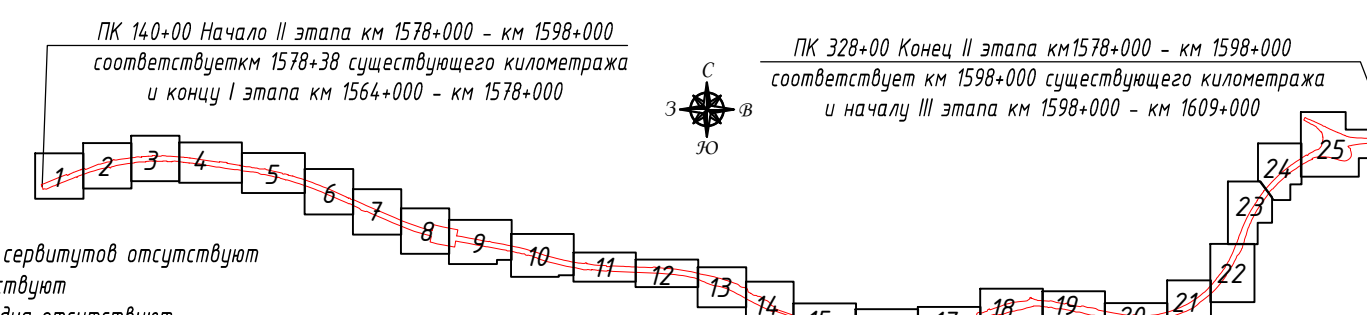
- земли лесного фонда
- Границы
- границы территории, в отношении которой осуществляется подготовка проекта планировки
- границы зоны планируемого размещения объекта «Строительство и реконструкция автомобильной дороги М-5 «Урал» - от Москвы, через Рязань, Пензу, Самару, Уфу до Челябинска. Реконструкция автомобильной дороги М-5 «Урал» - от Москвы через Рязань, Пензу, Самару, Уфу до Челябинска на участке км 1564+000 - км 1609+000 Челябинская область»
- границы кадастровых кварталов
- границы земельных участков, предназначенных для размещения объекта капитального строительства федерального значения
- границы земельных участков, предназначенных для временного занятия на период строительства, сведения о котором, содержащиеся в ЕГРН, достаточны для определения его местоположения
- границы земельных участков, предназначенных для временного занятия на период строительства
- красные линии, утвержденные в составе проекта планировки территории
- линии отступа от красных линий в целях определения мест допустимого размещения зданий, строений, сооружений
- границы придорожных полос автомобильной дороги общего пользования федерального значения М-5 «Урал», подлежащие установлению (ширина каждой придорожной полосы устанавливается от проектируемой границы полосы отвода в размере 75 метров)

- зона планируемого размещения площадки отдыха и многофункциональной зоны на автомобильной дороге
- водный объект
- береговая полоса водного объекта
- прибрежная защитная полоса водного объекта
- защитная зона водного объекта
- Надписи
- номер кадастрового квартала
- кадастровый номер многоконтурного земельного участка (номер контура)
- обозначение земельного участка, предназначенного для временного занятия на период строительства, сведения о котором, содержащиеся в ЕГРН, достаточны для определения его местоположения
- обозначение образуемого земельного участка, предназначенного для размещения объекта капитального строительства федерального значения / площадь образуемого земельного участка, кв. м
- обозначение земельного участка, предназначенного для временного занятия на период строительства / площадь земельного участка, кв. м
- характерные точки границ зоны планируемого размещения объекта капитального строительства федерального значения
- характерные точки красных линий, утвержденных в составе проекта планировки территории

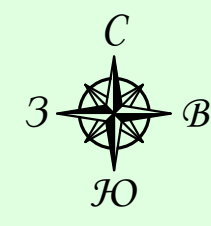
- характерные точки границ образуемых земельных участков, предназначенных для размещения объекта капитального строительства федерального значения
- характерные точки границ земельных участков, предназначенных для временного занятия на период строительства
- характерные точки придорожных полос, подлежащих установлению в связи с размещением объекта - автомобильной дороги общего пользования федерального значения
- ось проектной трассы с обозначением пикетов
- проектные километровые знаки автомобильной дороги

Примечание:


1. Система координат МСК-74
2. Система высот Балтийская
3. Горизонталы проведены через 0,5 м
4. Утвержденные границы зон действия публичных сервитудов отсутствуют
5. Особо охраняемые природные территории отсутствуют
6. Объекты культурного и археологического наследия отсутствуют



95/2019-ДПТ-ПМТ-04-2.1.1					
Изм.	Кол.уч.	Лист	Издк.	Подпись	Дата
Разработал	Шенюков П.В.				04.2022
Проверил	Смирнова Т.А.				04.2022
II этап					
Чертеж нежелезнодорожной территории Масштаб 1:1000					
Страница	Лист	Листов			
Р	9	25			
ООО «ВекторСтройПроект»					



Симское городское поселение
Ашинский муниципальный район
Челябинская область



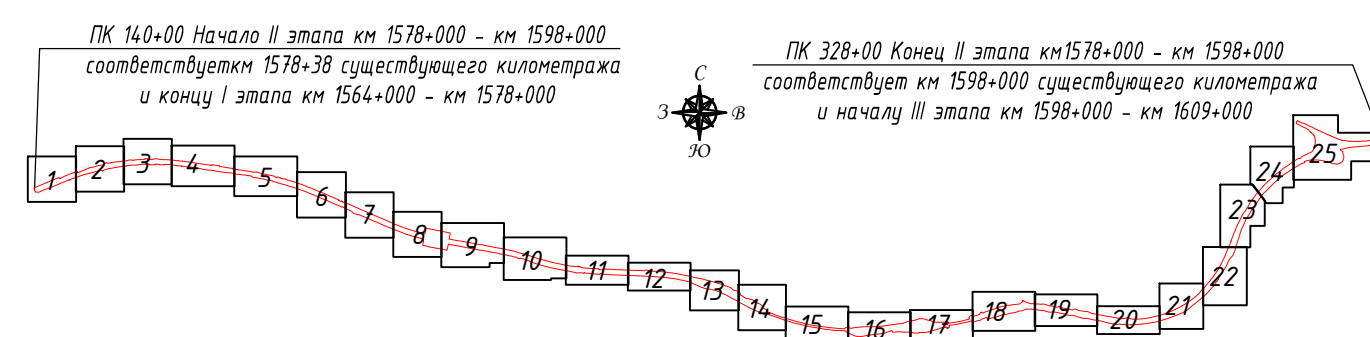
Симское городское поселение
Ашинский муниципальный район
Челябинская область

Условные обозначения
Категории земель

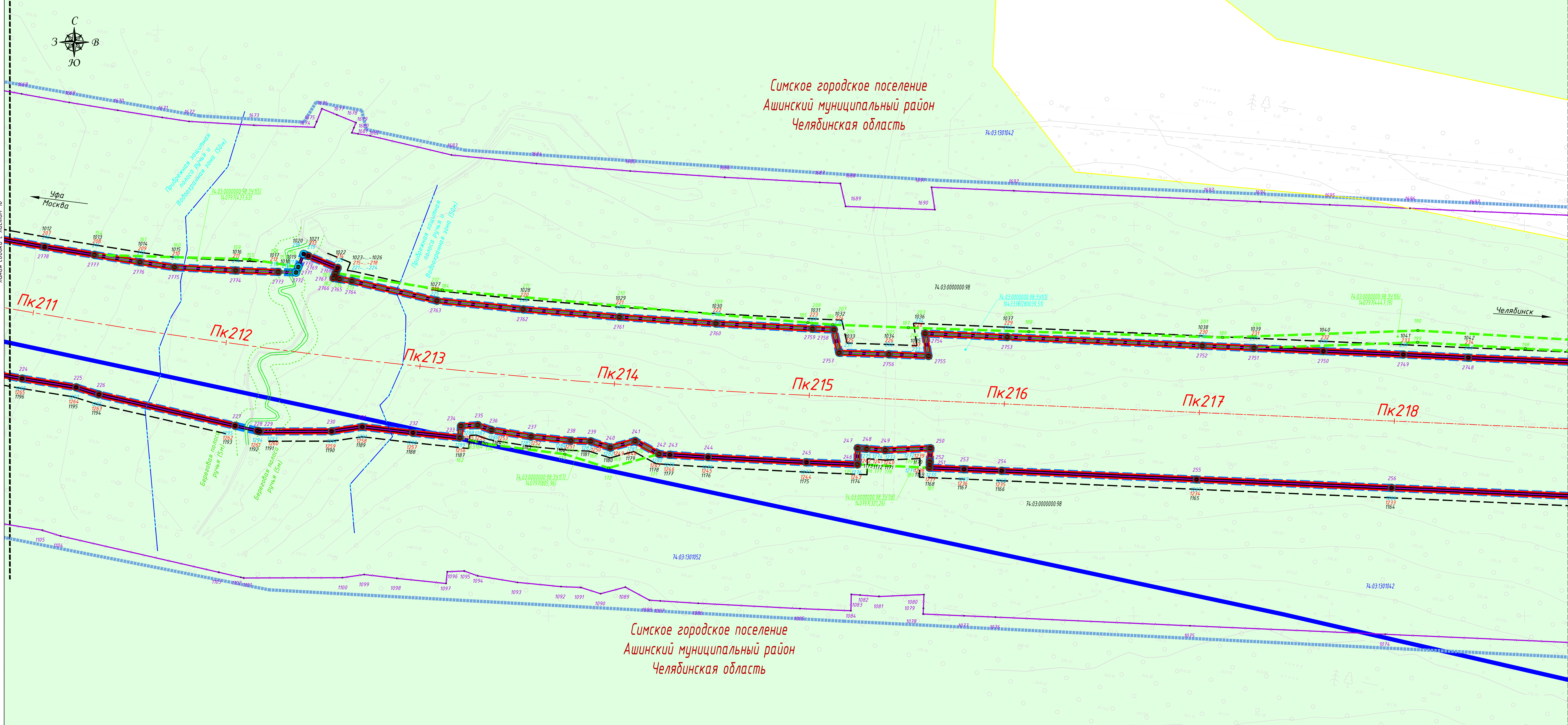
- земли лесного фонда
- Границы**
- границы территории, в отношении которой осуществляется подготовка проекта планировки
- границы зоны планируемого размещения объекта «Строительство и реконструкция автомобильной дороги М-5 «Урал» - от Москвы, через Рязань, Пензу, Самару, Уфу до Челябинска. Реконструкция автомобильной дороги М-5 «Урал» - от Москвы через Рязань, Пензу, Самару, Уфу до Челябинска на участке км 1564+000 - км 1609+000 Челябинская область»
- границы кадастровых кварталов
- границы земельных участков, предназначенных для размещения объекта капитального строительства федерального значения
- границы земельных участков, предназначенных для временного занятия на период строительства
- красные линии, утвержденные в составе проекта планировки территории
- линии отступа от красных линий в целях определения мест допустимого размещения зданий, строений, сооружений
- границы придорожных полос автомобильной дороги общего пользования федерального значения М-5 «Урал», подлежащие установлению (ширина каждой придорожной полосы устанавливается от проектируемой границы полосы отвода в размере 75 метров)
- прибрежная защитная полоса водного объекта
- водоохранная зона водного объекта
- Надписи**
- 74.03.0000000 номер кадастрового квартала
- 74.03.0000000.111 кадастровый номер многоконтурного земельного участка (номер контура)

- 74.03.0000000.1391.1500 обозначение образуемого земельного участка, предназначенного для размещения объекта капитального строительства федерального значения / площадь образуемого земельного участка, кв. м
- 74.03.0000000.1391.1500 обозначение земельного участка, предназначенного для временного занятия на период строительства / площадь земельного участка, кв. м
- характерные точки границ зоны планируемого размещения объекта капитального строительства федерального значения
- характерные точки красных линий, утвержденных в составе проекта планировки территории
- характерные точки границ образуемых земельных участков, предназначенных для размещения объекта капитального строительства федерального значения
- характерные точки границ земельных участков, предназначенных для временного занятия на период строительства
- характерные точки придорожных полос, подлежащих установлению в связи с размещением объекта - автомобильной дороги общего пользования федерального значения
- ось проектной трассы с обозначением пикетов
- проектные километровые знаки автомобильной дороги

- Примечания:
1. Система координат МСК-74
 2. Система высот Балтийская
 3. Горизонтали проведены через 0,5 м
 4. Утвержденные границы зон действия публичных сервитутов отсутствуют
 5. Особо охраняемые природные территории отсутствуют
 6. Объекты культурного и археологического наследия отсутствуют



95/2019-ДПТ-ПМТ-04-2.1.1				
«Строительство и реконструкция автомобильной дороги М-5 «Урал» - от Москвы, через Рязань, Пензу, Самару, Уфу до Челябинска. Реконструкция автомобильной дороги М-5 «Урал» - от Москвы через Рязань, Пензу, Самару, Уфу до Челябинска на участке км 1564+000 - км 1609+000 Челябинская область»				
Изм.	Кол.уч.	Лист	Издк.	Подпись
Разработал	Шенникова П.В.	10		04.2022
Проверил	Смирнова Т.А.	10		04.2022
II этап				
Чертеж межевания территории				
Масштаб 1:1000				
Страница	Лист	Листов		
Р	10	25		
ООО «ВекторСтройПроект»				

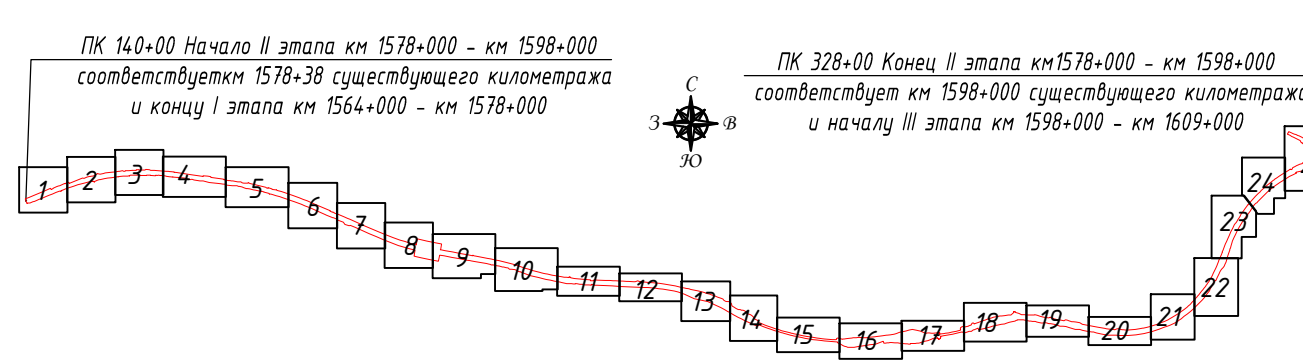


- Категории земель**
- земли лесного фонда
 - земли, государственная собственность на которые не разграничена
- Границы**
- границы территории, в отношении которой осуществляется подготовка проекта планировки
 - границы зоны планируемого размещения объекта «Строительство и реконструкция автомобильной дороги М-5 «Урал» - от Москвы, через Рязань, Пензу, Самару, Уфу до Челябинска. Реконструкция автомобильной дороги М-5 «Урал» - от Москвы через Рязань, Пензу, Самару, Уфу до Челябинска на участке км 1564+000 - км 1609+000 Челябинская область»
 - границы кадастровых кварталов
 - границы земельных участков, сведения о которых, содержащиеся в ЕГРН, достаточны для определения их местоположения
 - границы земельных участков, предназначенных для размещения объекта капитального строительства федерального значения
 - границы земельных участков, предназначенных для временного занятия на период строительства
 - красные линии, утвержденные в составе проекта планировки территории
 - линии отступа от красных линий в целях определения мест допустимого размещения зданий, строений, сооружений
 - границы придорожных полос автомобильной дороги общего пользования федерального значения М-5 «Урал», подлежащие установлению (ширина каждой придорожной полосы устанавливается от проектируемой границы полосы отвода в размере 75 метров)
 - водный объект
 - береговая полоса водного объекта
 - прибрежная защитная полоса водного объекта
 - защитная зона водного объекта

Надписи

- номер кадастрового квартала
- кадастровый номер многоконтурного земельного участка (номер контура)
- обозначение образуемого земельного участка, предназначенного для размещения объекта капитального строительства федерального значения / площадь образуемого земельного участка, кв. м
- обозначение земельного участка, предназначенного для временного занятия на период строительства / площадь земельного участка, кв. м
- характерные точки границ зоны планируемого размещения объекта капитального строительства федерального значения
- характерные точки красных линий, утвержденных в составе проекта планировки территории
- характерные точки границ образуемых земельных участков, предназначенных для размещения объекта капитального строительства федерального значения
- характерные точки границ земельных участков, предназначенных для временного занятия на период строительства
- характерные точки придорожных полос, подлежащих установлению в связи с размещением объекта - автомобильной дороги общего пользования федерального значения
- ось проектной трассы с обозначением пикетов
- проектные километровые знаки автомобильной дороги

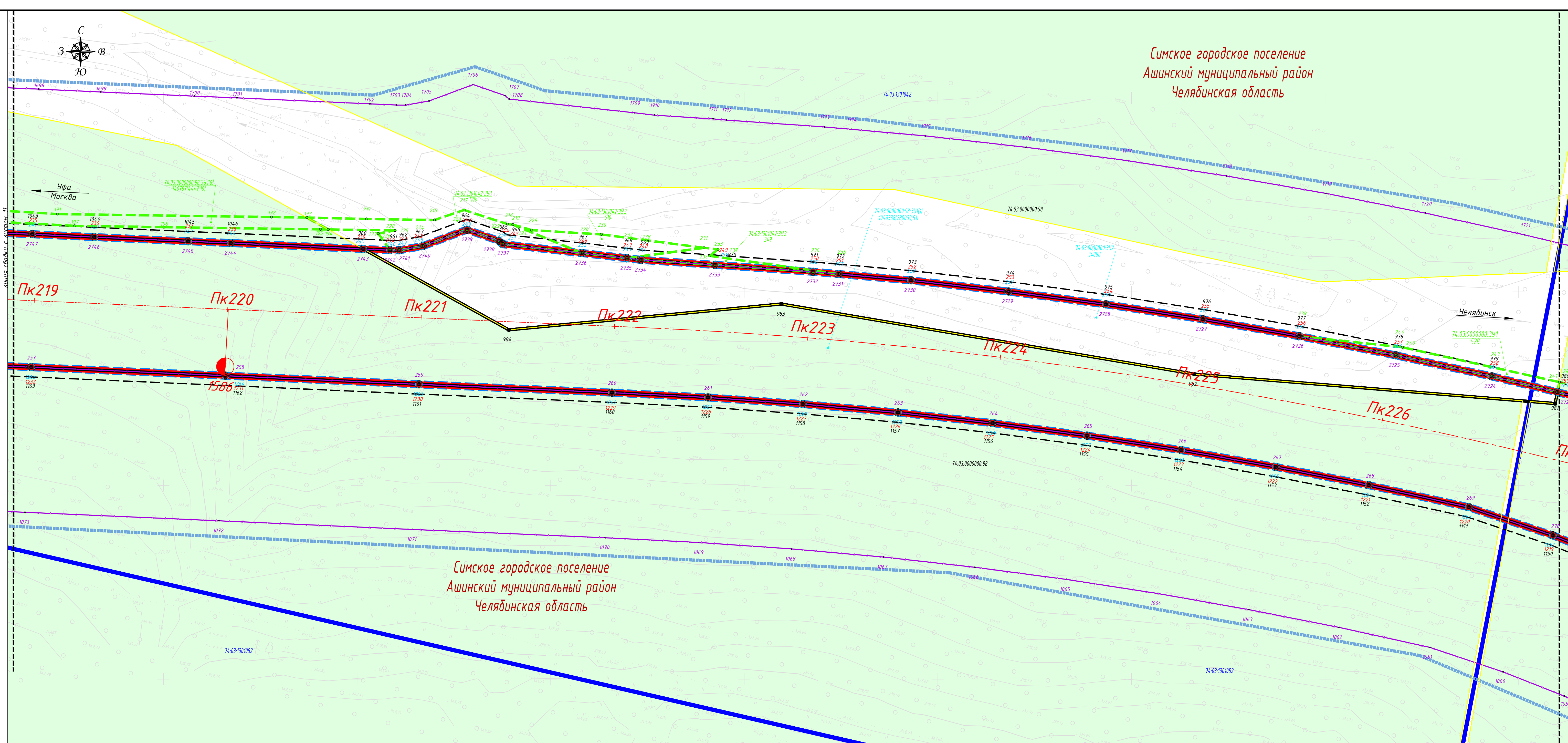
Схема расположения листов



95/2019-ДПТ-ПМТ-04-2.1.1				
«Строительство и реконструкция автомобильной дороги М-5 «Урал» - от Москвы, через Рязань, Пензу, Самару, Уфу до Челябинска. Реконструкция автомобильной дороги М-5 «Урал» - от Москвы через Рязань, Пензу, Самару, Уфу до Челябинска на участке км 1564+000 - км 1609+000 Челябинская область»				
Изм.	Кол.уч.	Лист	Издк.	Подпись
Разработал	Шенникова П.В.	11	1	04.2022
Проверил	Смирнова Т.А.	11	1	04.2022
II этап				
Чертеж межевания территории Масштаб 1:1000				
Страница	Лист	Листов		
Р	11	25		
ООО «ВекторСтройПроект»				

Составлено
Элект. табл. №
Лист № табл.
Дата

Симское городское поселение
Ашинский муниципальный район
Челябинская область



Условные обозначения

Категории земель

- земли лесного фонда
- земли, государственная собственность на которые не разграничена
- Границы**
- границы территории, в отношении которой осуществляется подготовка проекта планировки
- границы зоны планируемого размещения объекта «Строительство и реконструкция автомобильной дороги М-5 «Урал» - от Москвы, через Рязань, Пензу, Самару, Уфу до Челябинска. Реконструкция автомобильной дороги М-5 «Урал» - от Москвы через Рязань, Пензу, Самару, Уфу до Челябинска на участке км 1564+000 - км 1609+000 Челябинская область»
- границы кадастровых кварталов
- границы земельных участков, сведения о которых, содержащиеся в ЕГРН, достаточны для определения их местоположения
- границы земельных участков, предназначенных для размещения объекта капитального строительства федерального значения
- границы земельных участков, предназначенных для временного занятия на период строительства
- красные линии, утвержденные в составе проекта планировки территории
- линии отступа от красных линий в целях определения мест допустимого размещения зданий, строений, сооружений
- границы придорожных полос автомобильной дороги общего пользования федерального значения М-5 «Урал», подлежащие установлению (ширина каждой придорожной полосы устанавливается от проектируемой границы полосы отвода в размере 75 метров)

Надписи

- 74.03.0000000 номер кадастрового квартала
- 74.03.0000000/11 кадастровый номер многоконтурного земельного участка (номер контура)
- 74.03.0000000.1391/1500 обозначение образуемого земельного участка, предназначенного для размещения объекта капитального строительства федерального значения / площадь образуемого земельного участка, кв. м

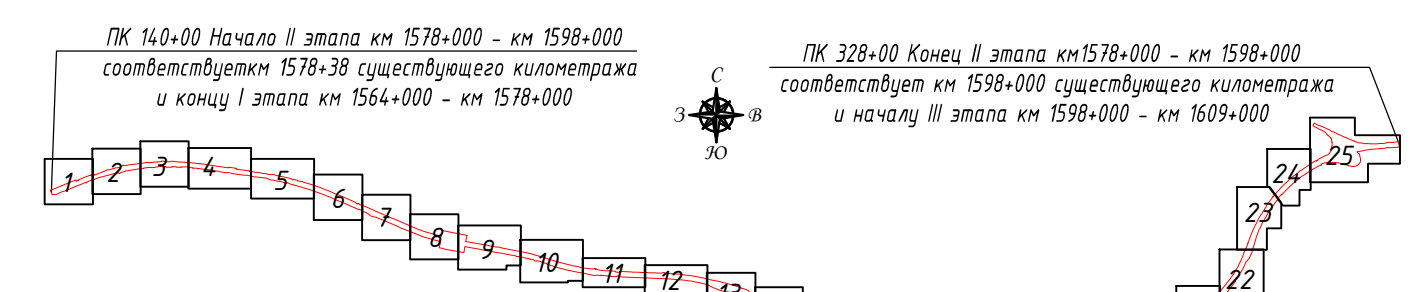
74.03.0000000.1391/1500 обозначение земельного участка, предназначенного для временного занятия на период строительства / площадь земельного участка, кв. м

- характерные точки границ зоны планируемого размещения объекта капитального строительства федерального значения
- характерные точки красных линий, утвержденных в составе проекта планировки территории
- характерные точки границ образуемых земельных участков, предназначенных для размещения объекта капитального строительства федерального значения
- характерные точки границ земельных участков, предназначенных для временного занятия на период строительства
- характерные точки придорожных полос, подлежащих установлению в связи с размещением объекта - автомобильной дороги общего пользования федерального значения

ПК10 ось проектной трассы с обозначением пикетажа

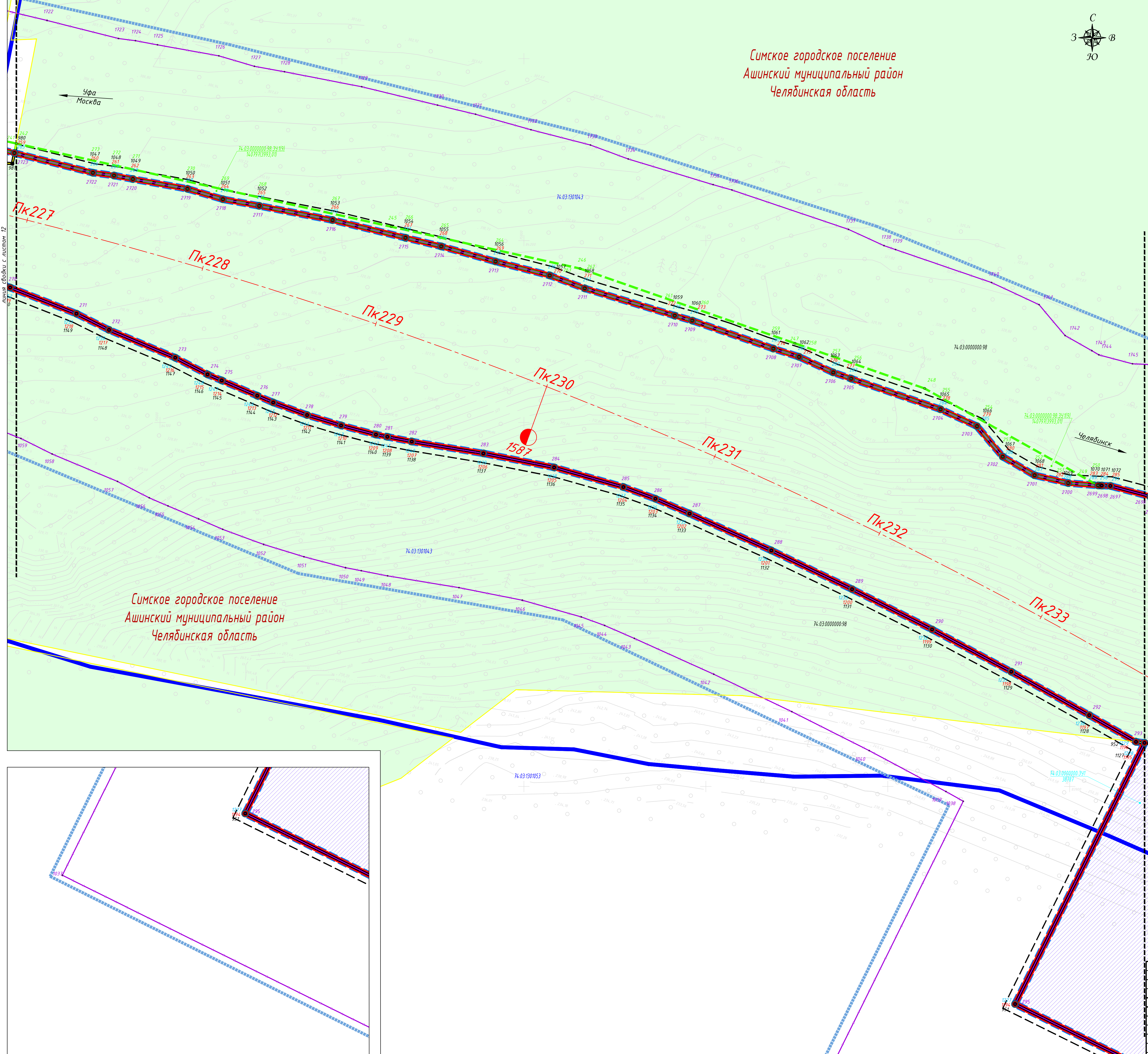
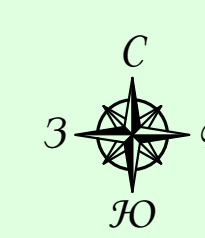
проектные километровые знаки автомобильной дороги

Схема расположения листов



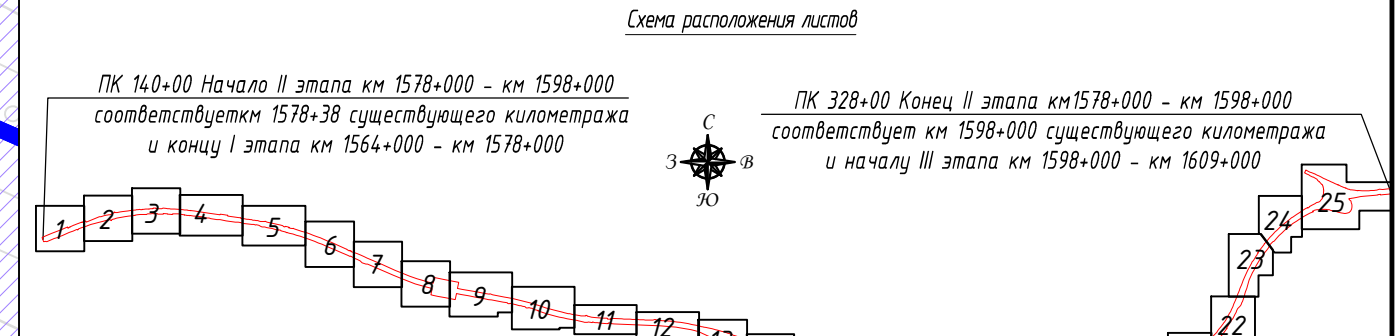
95/2019-ДПТ-ПМТ-04-2.1.1					II этап			
Изм.	Кол.уч.	Лист	Издк.	Подпись	Дата	Страница	Лист	Листов
Разработал	Шенникова П.В.				04.2022	Р	12	25
Проверил	Смирнова Т.А.				04.2022			
Чертеж межевания территории						000 "ВекторСтройПроект"		
Масштаб 1:1000								

Симское городское поселение
Ашинский муниципальный район
Челябинская область

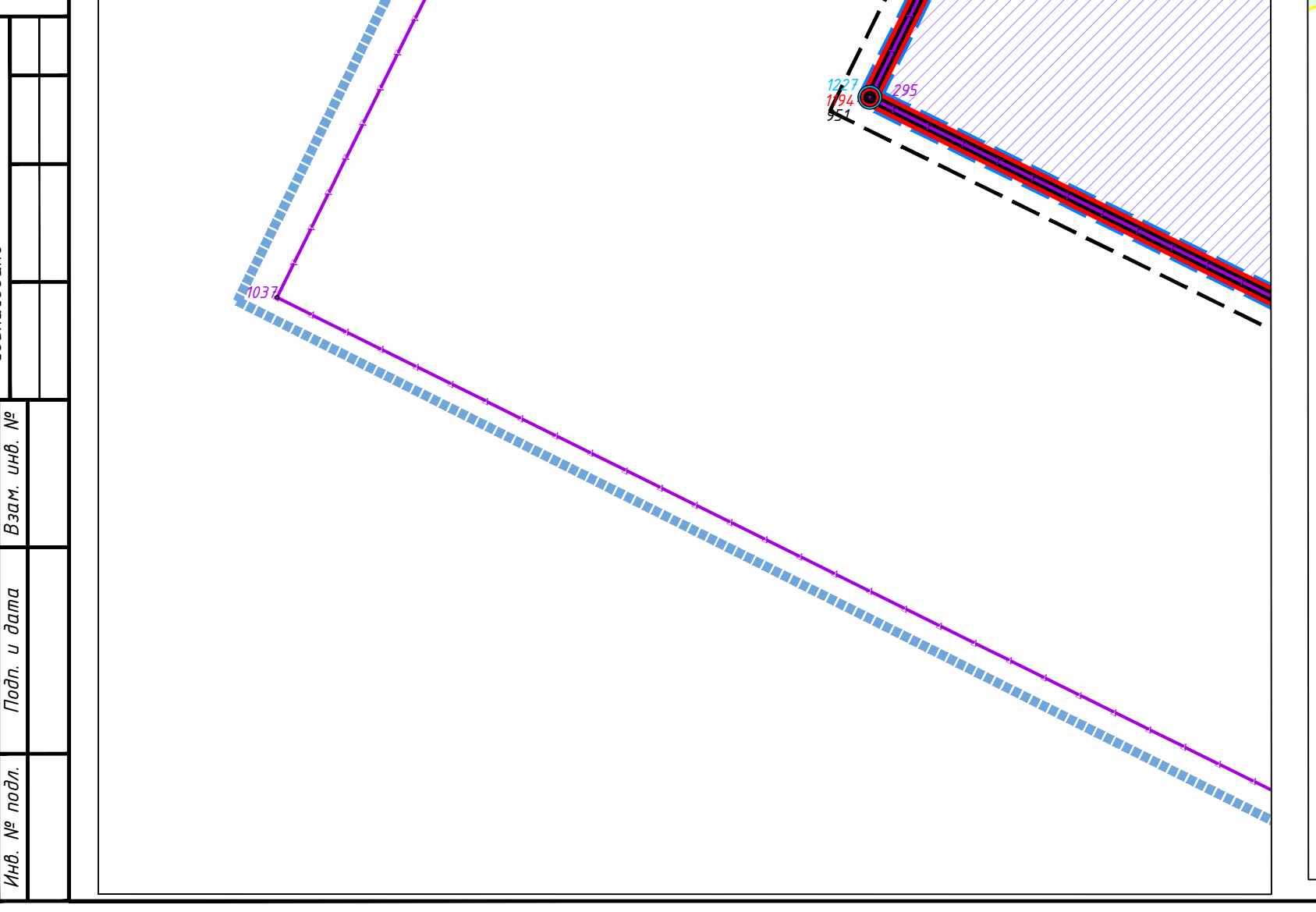


- Условные обозначения**
Категории земель
- земли лесного фонда
 - земли, государственная собственность на которые не разграничена
- Границы**
- границы территории, в отношении которой осуществляется подготовка проекта планировки
 - границы зоны планируемого размещения объекта «Строительство и реконструкция автомобильной дороги М-5 «Урал» – от Москвы, через Рязань, Пензу, Самару, Уфу до Челябинска. Реконструкция автомобильной дороги М-5 «Урал» – от Москвы через Рязань, Пензу, Самару, Уфу до Челябинска на участке км 1564+000 – км 1609+000 Челябинская область»
 - границы кадастровых кварталов
 - границы земельных участков, сведения о которых, содержащиеся в ЕГРН, достаточны для определения их местоположения
 - границы земельных участков, предназначенных для размещения объекта капитального строительства федерального значения
 - границы земельных участков, предназначенных для временного занятия на период строительства
 - красные линии, утвержденные в составе проекта планировки территории
 - линии отступа от красных линий в целях определения мест допустимого размещения зданий, строений, сооружений
 - границы придорожных полос автомобильной дороги общего пользования федерального значения М-5 «Урал», подлежащие установлению (ширина каждой придорожной полосы устанавливается от проектируемой границы полосы отвода в размере 75 метров)
 - зона планируемого размещения площадки отдыха и многофункциональной зоны на автомобильной дороге
- Надписи**
- 74.03.0000000 номер кадастрового квартала
 - 74.03.0000000/110 кадастровый номер многоконтурного земельного участка (номер контура)
 - 74.03.0000000/1391/1500 обозначение образуемого земельного участка, предназначенного для размещения объекта капитального строительства федерального значения / площадь образуемого земельного участка, кв. м
 - 74.03.0000000/1391/1500 обозначение земельного участка, предназначенного для временного занятия на период строительства / площадь земельного участка, кв. м
 - 1 характерные точки границ зоны планируемого размещения объекта капитального строительства федерального значения
 - 1 характерные точки красных линий, утвержденных в составе проекта планировки территории
 - 1 характерные точки границ образуемых земельных участков, предназначенных для размещения объекта капитального строительства федерального значения
 - 1 характерные точки границ земельных участков, предназначенных для временного занятия на период строительства
 - 1 характерные точки придорожных полос, подлежащие установлению в связи с размещением объекта – автомобильной дороги общего пользования федерального значения
 - Пк10 ось проектной трассы с обозначением пикетов
 - 1 проектные километровые знаки автомобильной дороги

Симское городское поселение
Ашинский муниципальный район
Челябинская область



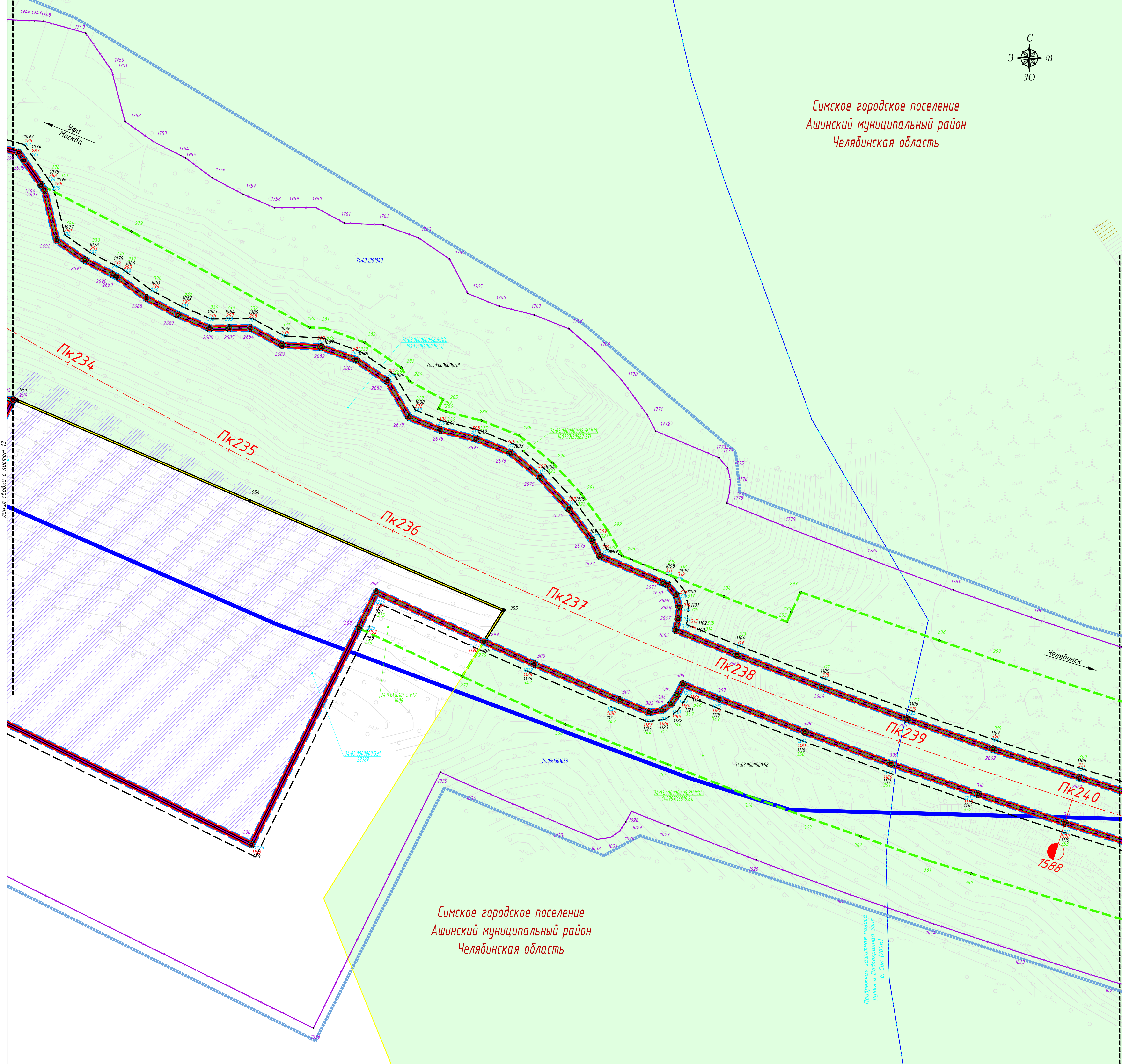
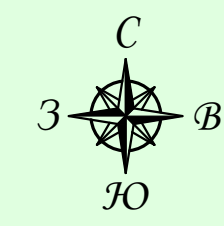
- Примечание:**
1. Система координат МСК-74
 2. Система высот Балтийская
 3. Горизонтали проведены через 0,5 м
 4. Утвержденные границы зон действия публичных сервитудов отсутствуют
 5. Особо охраняемые природные территории отсутствуют
 6. Объекты культурного и археологического наследия отсутствуют



95/2019-ДПТ-ПМТ-04-2.1.1					
«Строительство и реконструкция автомобильной дороги М-5 «Урал» – от Москвы, через Рязань, Пензу, Самару, Уфу до Челябинска. Реконструкция автомобильной дороги М-5 «Урал» – от Москвы через Рязань, Пензу, Самару, Уфу до Челябинска на участке км 1564+000 – км 1609+000 Челябинская область»					
Изм.	Кол.уч.	Лист	Изд.	Подпись	Дата
		13			04.2022
Разработал	Шенюков П.В.				
Проверил	Смирнова Т.А.				
II этап					Лист
					25
Чертеж межевания территории Масштаб 1:1000					ООО «ВекторСтройПроект»

Составлено
Элект. шифр №
Лист и дата
Инд. № листа

Симское городское поселение Ашинский муниципальный район Челябинская область



Условные обозначения

Категории земель

- земли лесного фонда
- земли государственной собственности на которые не разграничена

Границы

- границы территории, в отношении которой осуществляется подготовка проекта планировки
- границы зоны планируемого размещения объекта «Строительство и реконструкция автомобильной дороги М-5 «Урал» - от Москвы, через Рязань, Пензу, Самару, Уфу до Челябинска. Реконструкция автомобильной дороги М-5 «Урал» - от Москвы через Рязань, Пензу, Самару, Уфу до Челябинска на участке км 1564+000 - км 1609+000 Челябинская область»
- границы кадастровых кварталов
- границы земельных участков, сведения о которых, содержащиеся в ЕГРН, достаточны для определения их местоположения
- границы земельных участков, предназначенных для размещения объекта капитального строительства федерального значения
- границы земельных участков, предназначенных для временного занятия на период строительства
- красные линии, утвержденные в составе проекта планировки территории
- линии отступа от красных линий в целях определения мест допустимого размещения зданий, строений, сооружений
- границы придорожных полос автомобильной дороги общего пользования федерального значения М-5 «Урал», подлежащие установлению (ширина каждой придорожной полосы устанавливается от проектируемой границы полосы отвода в размере 75 метров)
- зона планируемого размещения площадки отдыха и многофункциональной зоны на автомобильной дороге
- прибрежная защитная полоса водного объекта
- защитная зона водного объекта

Надписи

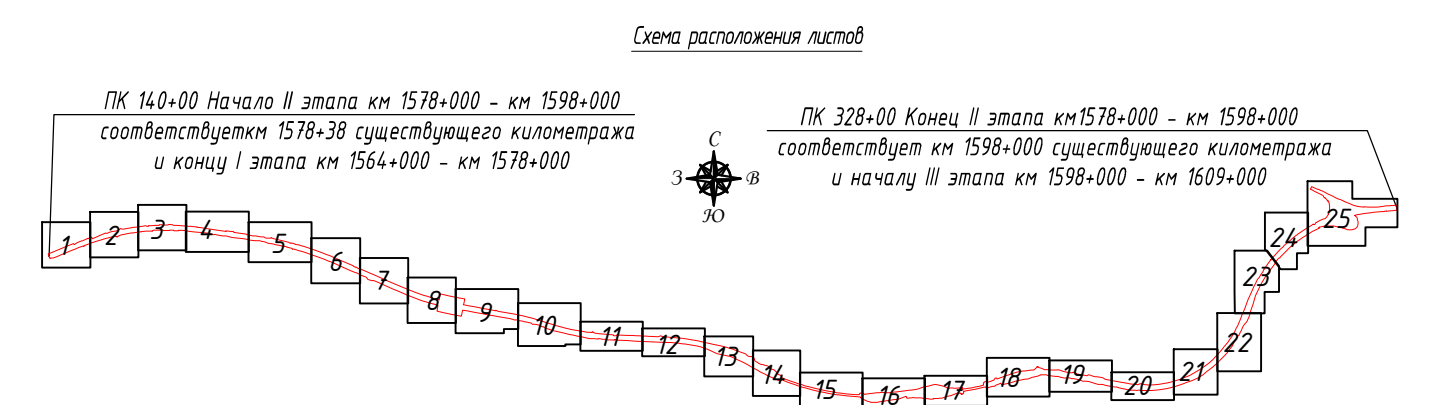
- 74.03.0000000 номер кадастрового квартала
- 74.03.0000000.110 кадастровый номер многоконтурного земельного участка (номер контура)
- 74.03.0000000.1391/1502 обозначение образуемого земельного участка, предназначенного для размещения объекта капитального строительства федерального значения / площадь образуемого земельного участка, кв. м
- 74.03.0000000.1391/1500 обозначение земельного участка, предназначенного для временного занятия на период строительства / площадь земельного участка, кв. м
- 1 характеристические точки границ зоны планируемого размещения объекта капитального строительства федерального значения
- 2 характеристические точки красных линий, утвержденных в составе проекта планировки территории
- 3 характеристические точки границ образуемых земельных участков, предназначенных для размещения объекта капитального строительства федерального значения
- 4 характеристические точки границ земельных участков, предназначенных для временного занятия на период строительства
- 5 характеристические точки придорожных полос, подлежащих установлению в связи с размещением объекта - автомобильной дороги общего пользования федерального значения

ПК10 ось проектной трассы с обозначением пикетов

1 проектные километровые знаки автомобильной дороги

Линия съезда с листа 15

- Примечание:**
1. Система координат МСК-74
 2. Система высот Балтийская
 3. Горизонталы проведены через 0,5 м
 4. Утвержденные границы зон действия публичных сервитудов отсутствуют
 5. Особо охраняемые природные территории отсутствуют
 6. Объекты культурного и археологического наследия отсутствуют

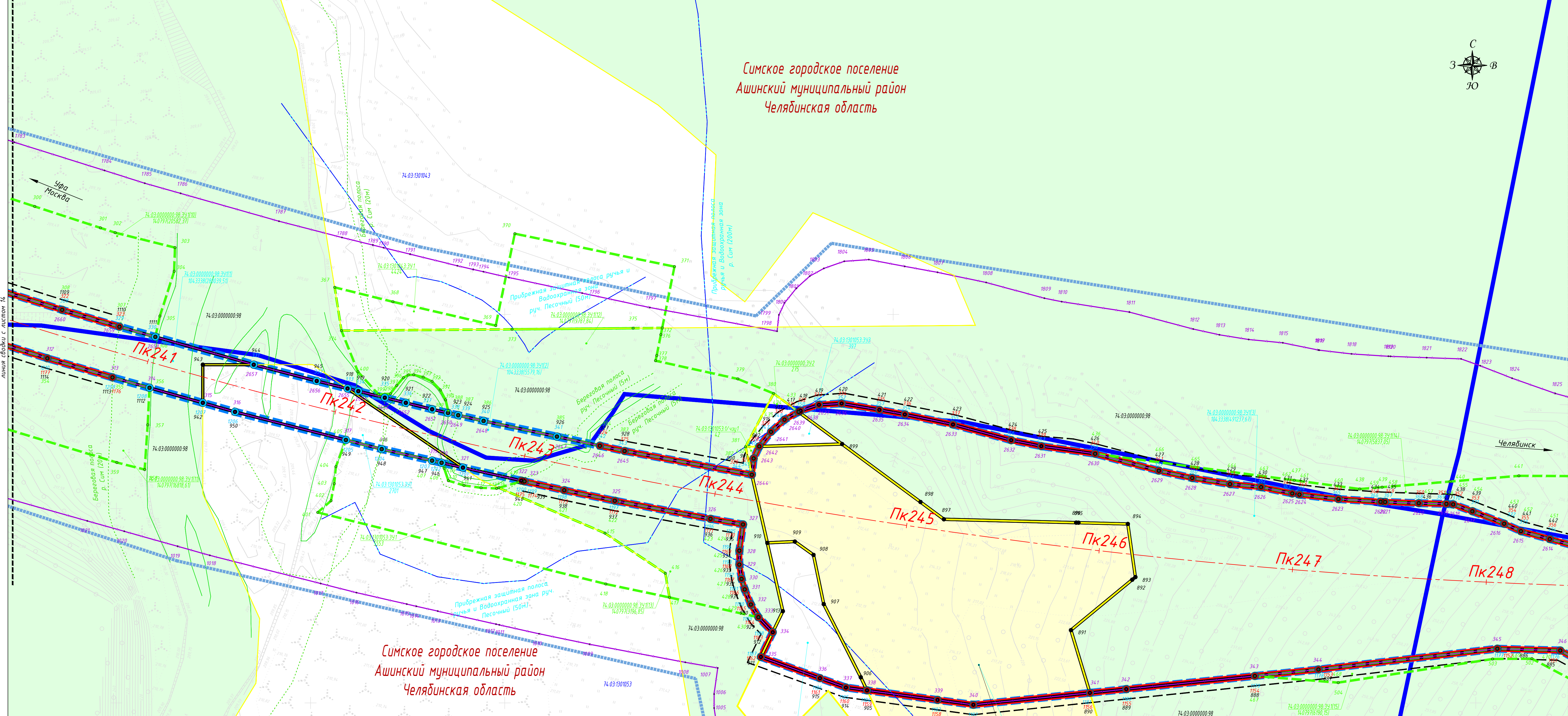
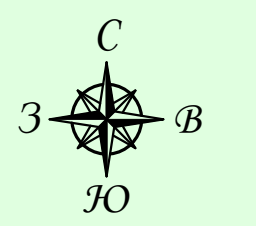


Составлено
Изд. №
Лист №
Листов
Имя, Фамилия, Инициалы
Дата
Подпись
Имя, Фамилия, Инициалы
Дата
Подпись
Имя, Фамилия, Инициалы
Дата
Подпись

Симское городское поселение Ашинский муниципальный район Челябинская область

95/2019-ДПТ-ПМТ-04-2.1.1				
«Строительство и реконструкция автомобильной дороги М-5 «Урал» - от Москвы, через Рязань, Пензу, Самару, Уфу до Челябинска. Реконструкция автомобильной дороги М-5 «Урал» - от Москвы через Рязань, Пензу, Самару, Уфу до Челябинска на участке км 1564+000 - км 1609+000 Челябинская область»				
Изм.	Кол.ч.	Лист	Листов	Дата
Разработал	Шенников П.В.	Иванов	14	04.2022
Проверил	Смирнова Т.А.	Иванов	14	04.2022
II этап				Лист
Чертеж межевания территории				Листов
Масштаб 1:1000				25
ООО «ВекторСтройПроект»				

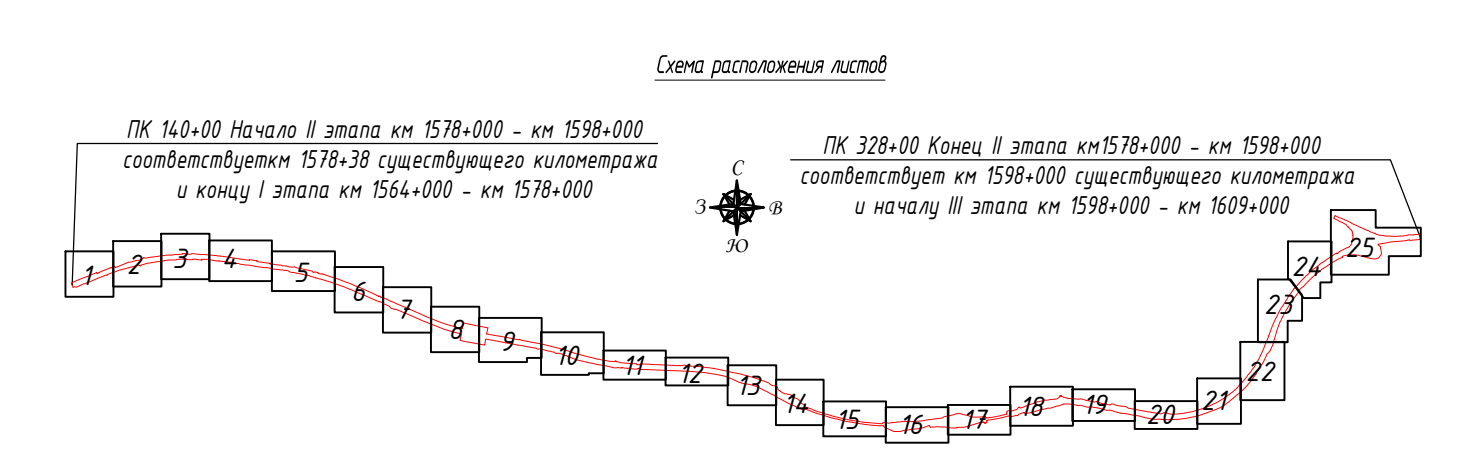
Симское городское поселение
Ашинский муниципальный район
Челябинская область



Симское городское поселение
Ашинский муниципальный район
Челябинская область

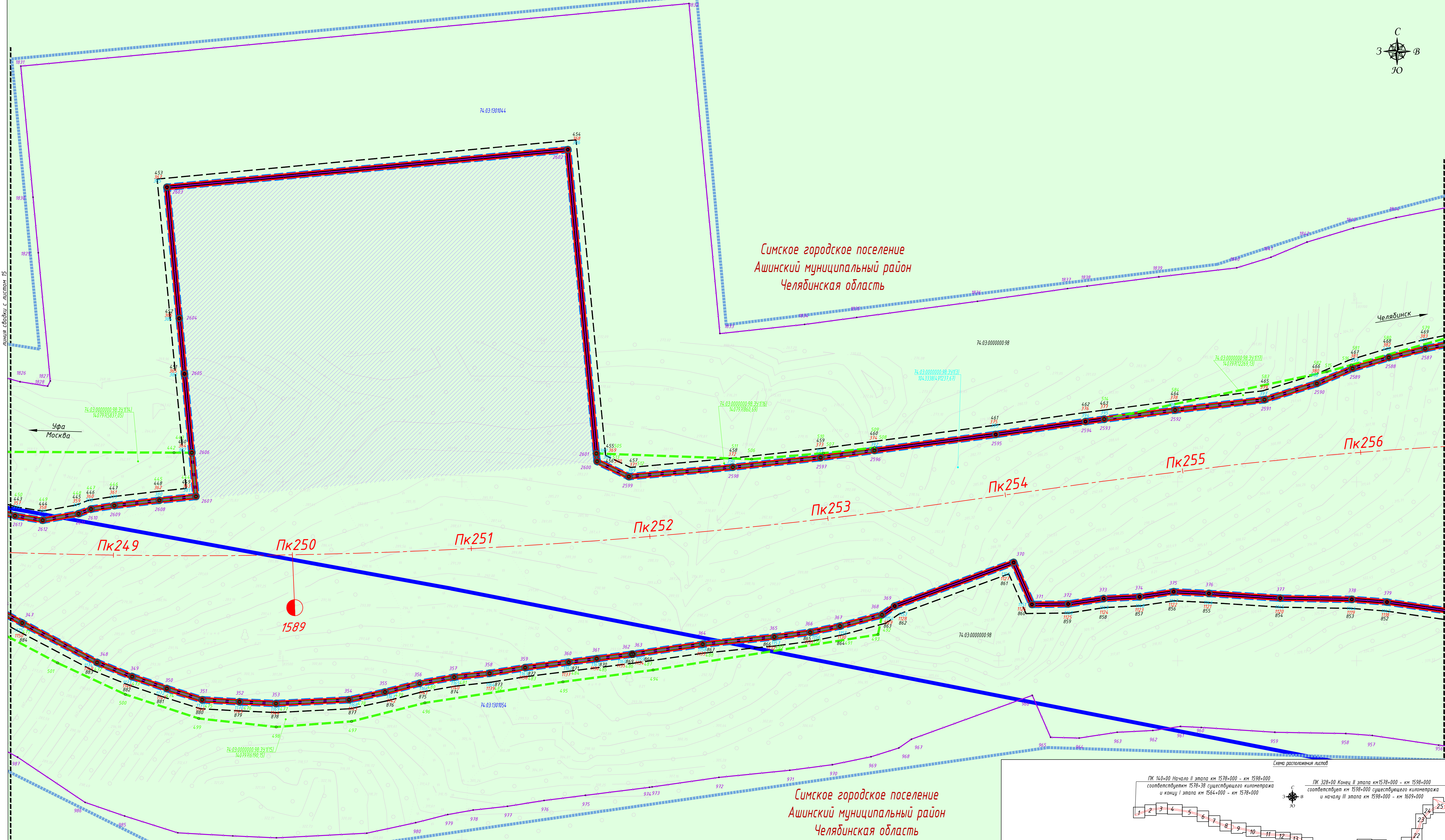
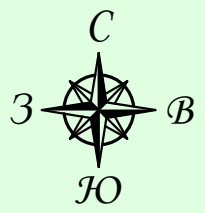
- Условные обозначения**
- Категории земель**
- земли лесного фонда
 - земли сельскохозяйственного назначения
 - земли государственная собственность на которые не разграничена
- Границы**
- границы территории, в отношении которой осуществляется подготовка проекта планировки
 - границы зоны планируемого размещения объекта «Строительство и реконструкция автомобильной дороги М-5 «Урал» - от Москвы, через Рязань, Пензу, Самару, Уфу до Челябинска. Реконструкция автомобильной дороги М-5 «Урал» - от Москвы через Рязань, Пензу, Самару, Уфу до Челябинска на участке км 1564+000 - км 1609+000 Челябинская область»
 - границы кадастровых кварталов
 - границы земельных участков, сведения о которых, содержащиеся в ЕГРН, достаточны для определения их местоположения
 - границы земельных участков, предназначенных для размещения объекта капитального строительства федерального значения
 - границы земельных участков, предназначенных для временного занятия на период строительства
 - контур сооружения, сведения о котором, содержащиеся в ЕГРН, достаточны для определения его местоположения
 - красные линии, утвержденные в составе проекта планировки территории
 - линии отступа от красных линий в целях определения мест допустимого размещения зданий, строений, сооружений
 - границы придорожных полос автомобильной дороги общего пользования федерального значения (ширина каждой придорожной полосы устанавливается от проектируемой границы полосы отвода в размере 75 метров)
 - р. Сим водный объект
 - береговая полоса водного объекта
 - прибрежная защитная полоса водного объекта
 - водоохранная зона водного объекта

- Надписи**
- 74.03.0000000 номер кадастрового квартала
 - 74.03.0000000.01 кадастровый номер земельного участка, сведения о котором, содержащиеся в ЕГРН, достаточны для определения его местоположения
 - 74.03.0000000.010 кадастровый номер многоконтурного земельного участка (номер контура)
 - 74.03.0000000.01 кадастровый номер сооружения
 - 74.03.0000000.1331/1500 обозначение образуемого земельного участка, предназначенного для размещения объекта капитального строительства федерального значения/ площадь образуемого земельного участка, кв. м
 - 74.03.0000000.1331/1500 обозначение земельного участка, предназначенного для временного занятия на период строительства/ площадь земельного участка, кв. м
 - 1 характерные точки границ зоны планируемого размещения объекта капитального строительства федерального значения
 - 2 характерные точки красных линий, утвержденных в составе проекта планировки территории
 - 3 характерные точки границ образуемых земельных участков, предназначенных для размещения объекта капитального строительства федерального значения
 - 4 характерные точки границ земельных участков, предназначенных для временного занятия на период строительства
 - 5 характерные точки придорожных полос, подлежащих установлению в связи с размещением объекта - автомобильной дороги общего пользования федерального значения
- PK10**
- ось проектной трассы с обозначением пикетов
 - проектные километровые знаки автомобильной дороги



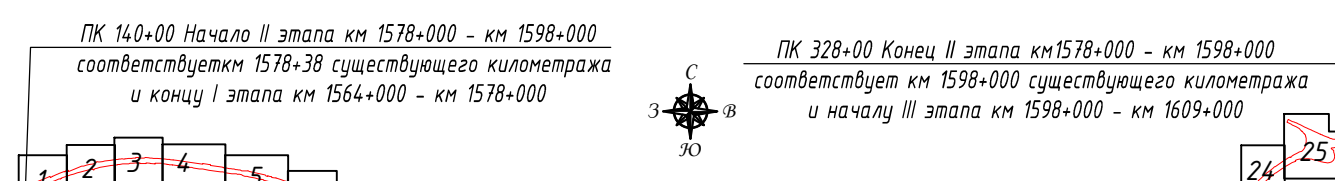
- Примечание:**
1. Система координат МСК-74
 2. Система высот Балтийская
 3. Горизонталы проведены через 0,5 м
 4. Утвержденные границы зон действия публичных сервитутов отсутствуют
 5. Особо охраняемые природные территории отсутствуют
 6. Объекты культурного и археологического наследия отсутствуют

95/2019-ДПТ-ПМТ-04-2.1.1				
«Строительство и реконструкция автомобильной дороги М-5 «Урал» - от Москвы, через Рязань, Пензу, Самару, Уфу до Челябинска. Реконструкция автомобильной дороги М-5 «Урал» - от Москвы через Рязань, Пензу, Самару, Уфу до Челябинска на участке км 1564+000 - км 1609+000 Челябинская область»				
Изм.	Коп.уч.	Лист	Издок	Подпись
Разработал	Шенюков П.В.	04.2022		
Проверил	Евдокимова Т.А.	04.2022		
II этап				
Чертеж неживой территории			Страница	Лист
Масштаб 1:1000			P	15 / 25
000 "ВекторСтройПроект"				



Симское городское поселение
Ашинский муниципальный район
Челябинская область

Симское городское поселение
Ашинский муниципальный район
Челябинская область



проектные километровые знаки автомобильной дороги

- Примечание:
1. Система координат МСК-74
 2. Система высот Балтийская
 3. Горизонтали проведены через 0,5 м
 4. Утвержденные границы зон действия публичных сервитудов отсутствуют
 5. Особо охраняемые природные территории отсутствуют
 6. Объекты культурного и археологического наследия отсутствуют

- Условные обозначения**
- Категории земель
- земли лесного фонда
- Границы**
- границы территории, в отношении которой осуществляется подготовка проекта планировки
 - границы зоны планируемого размещения объекта «Строительство и реконструкция автомобильной дороги М-5 «Урал» - от Москвы, через Рязань, Пензу, Самару, Уфу до Челябинска. Реконструкция автомобильной дороги М-5 «Урал» - от Москвы через Рязань, Пензу, Самару, Уфу до Челябинска на участке км 1564+000 - км 1609+000 Челябинская область»
 - границы кадастровых кварталов
 - границы земельных участков, сведения о которых, содержащиеся в ЕГРН, достаточны для определения их местоположения
 - границы земельных участков, предназначенных для размещения объекта капитального строительства федерального значения
 - границы земельных участков, предназначенных для временного занятия на период строительства

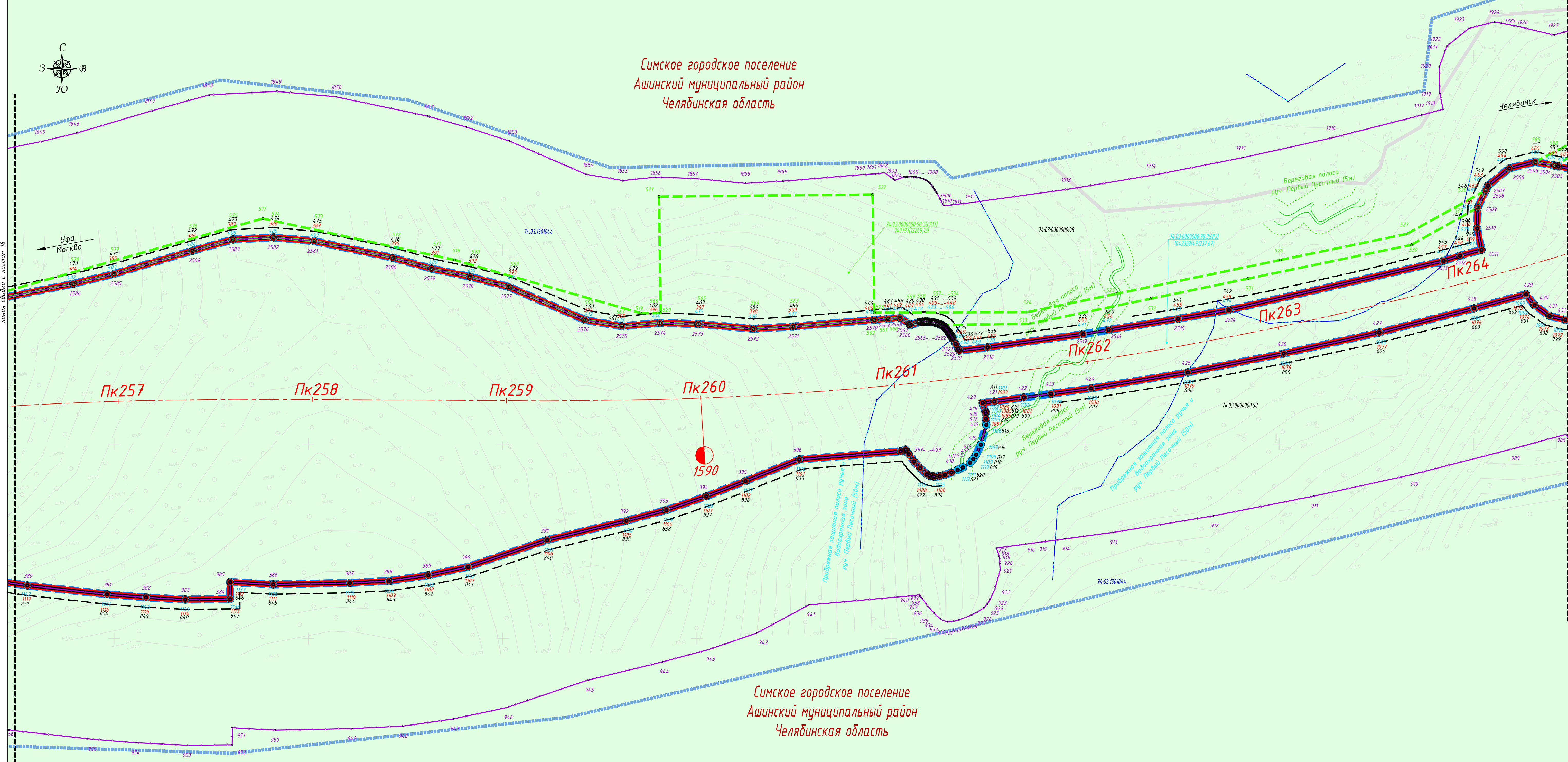
- контур сооружения, сведения о котором, содержащиеся в ЕГРН, достаточны для определения его местоположения
 - красные линии, утвержденные в составе проекта планировки территории
 - линии отступа от красных линий в целях определения мест допустимого размещения зданий, строений, сооружений
 - границы придорожных полос автомобильной дороги общего пользования федерального значения, подлежащих установлению (ширина каждой придорожной полосы устанавливается от проектируемой границы полосы отвода в размере 75 метров)
 - зона планируемого размещения площадки отдыха и многофункциональной зоны на автомобильной дороге
- Надписи**
- 74.03.0000000 номер кадастрового квартала
 - 74.03.0000000.1 кадастровый номер земельного участка, сведения о котором, содержащиеся в ЕГРН, достаточны для определения его местоположения
 - 74.03.0000000.1/1 кадастровый номер многоконтурного земельного участка (номер контура)
 - 74.03.0000000.1 кадастровый номер сооружения

- 74.03.0000000.1391/500 обозначение образуемого земельного участка, предназначенного для размещения объекта капитального строительства федерального значения / площадь образуемого земельного участка, кв. м
 - 74.03.0000000.1391/500 обозначение земельного участка, предназначенного для временного занятия на период строительства / площадь земельного участка, кв. м
 - характерные точки границ зоны планируемого размещения объекта капитального строительства федерального значения
 - характерные точки красных линий, утвержденных в составе проекта планировки территории
 - характерные точки границ образуемых земельных участков, предназначенных для размещения объекта капитального строительства федерального значения
 - характерные точки границ земельных участков, предназначенных для временного занятия на период строительства
 - характерные точки придорожных полос, подлежащих установлению в связи с размещением объекта - автомобильной дороги общего пользования федерального значения
- ПК10 ось проектной трассы с обозначением пикетов

95/2019-ДПТ-ПМТ-04-2.1.1				
«Строительство и реконструкция автомобильной дороги М-5 «Урал» - от Москвы, через Рязань, Пензу, Самару, Уфу до Челябинска. Реконструкция автомобильной дороги М-5 «Урал» - от Москвы через Рязань, Пензу, Самару, Уфу до Челябинска на участке км 1564+000 - км 1609+000 Челябинская область»				
Изм.	Кол.уч.	Лист	Изд.	Дата
Разработал	Шенюков П.В.			04.2022
Проверил	Смирнова Т.А.			04.2022
II этап			Страница	Лист
			Р	16 / 25
Чертеж неведения территории			000 "ВекторСтройПроект"	
Масштаб 1:1000				

Составлено
Элем. табл. №
Полн. № табл.
Инд. № табл.

Симское городское поселение
Ашинский муниципальный район
Челябинская область



Симское городское поселение
Ашинский муниципальный район
Челябинская область

Условные обозначения
Категории земель

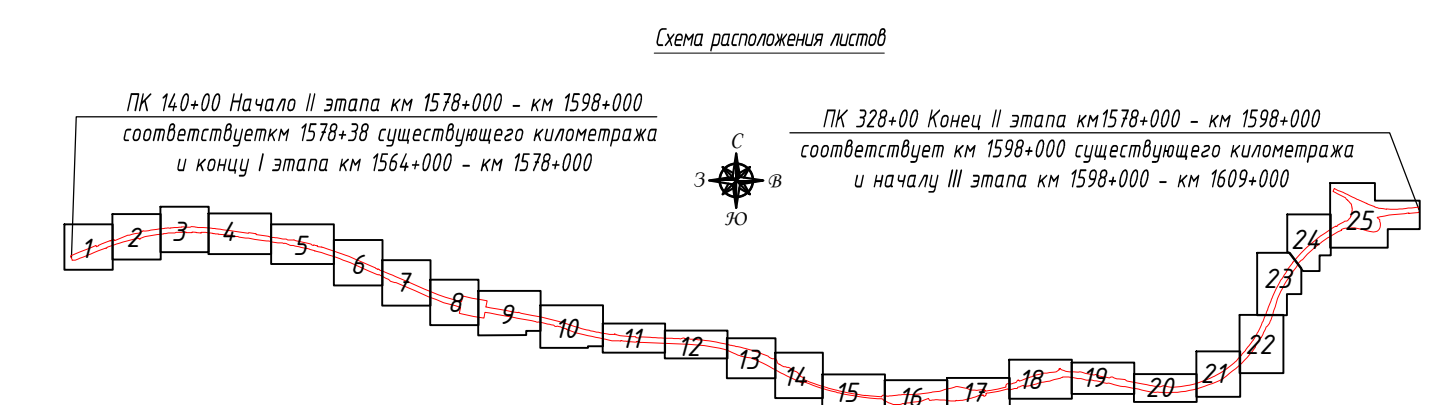
- земли лесного фонда
- Границы**
- границы территории, в отношении которой осуществляется подготовка проекта планировки
- границы зоны планируемого размещения объекта «Строительство и реконструкция автомобильной дороги М-5 «Урал» - от Москвы, через Рязань, Пензу, Самару, Уфу до Челябинска. Реконструкция автомобильной дороги М-5 «Урал» - от Москвы через Рязань, Пензу, Самару, Уфу до Челябинска на участке км 1564+000 - км 1609+000 Челябинская область»
- границы кадастровых кварталов
- границы земельных участков, сведения о которых, содержащиеся в ЕГРН, достаточны для определения их местоположения
- границы земельных участков, предназначенных для размещения объекта капитального строительства федерального значения
- границы земельных участков, предназначенных для временного занятия на период строительства
- красные линии, утвержденные в составе проекта планировки территории
- линии отступа от красных линий в целях определения мест допустимого размещения зданий, строений, сооружений
- границы придорожных полос автомобильной дороги общего пользования федерального значения М-5 «Урал», подлежащие установлению (ширина каждой придорожной полосы устанавливается от проектируемой границы полосы отвода в размере 75 метров)
- водный объект
- береговая полоса водного объекта
- прибрежная защитная полоса водного объекта
- водоохранная зона водного объекта

Надписи

- 74.03.0000000 номер кадастрового квартала
- 74.03.0000000.1 кадастровый номер земельного участка, сведения о котором, содержащиеся в ЕГРН, достаточны для определения его местоположения
- 74.03.0000000.111 кадастровый номер многоконтурного земельного участка (номер контура)
- 74.03.0000000.1391/1500 обозначение образуемого земельного участка, предназначенного для размещения объекта капитального строительства федерального значения / площадь образуемого земельного участка, кв. м
- 74.03.0000000.1391/1500 обозначение земельного участка, предназначенного для временного занятия на период строительства / площадь земельного участка, кв. м
- характерные точки границ зоны планируемого размещения объекта капитального строительства федерального значения
- характерные точки красных линий, утвержденных в составе проекта планировки территории
- характерные точки границ образуемых земельных участков, предназначенных для размещения объекта капитального строительства федерального значения
- характерные точки границ земельных участков, предназначенных для временного занятия на период строительства
- характерные точки придорожных полос, подлежащих установлению в связи с размещением объекта - автомобильной дороги общего пользования федерального значения

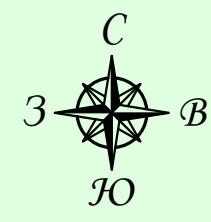
Пк10
ось проектной трассы с обозначением пикетов

проектные километровые знаки автомобильной дороги



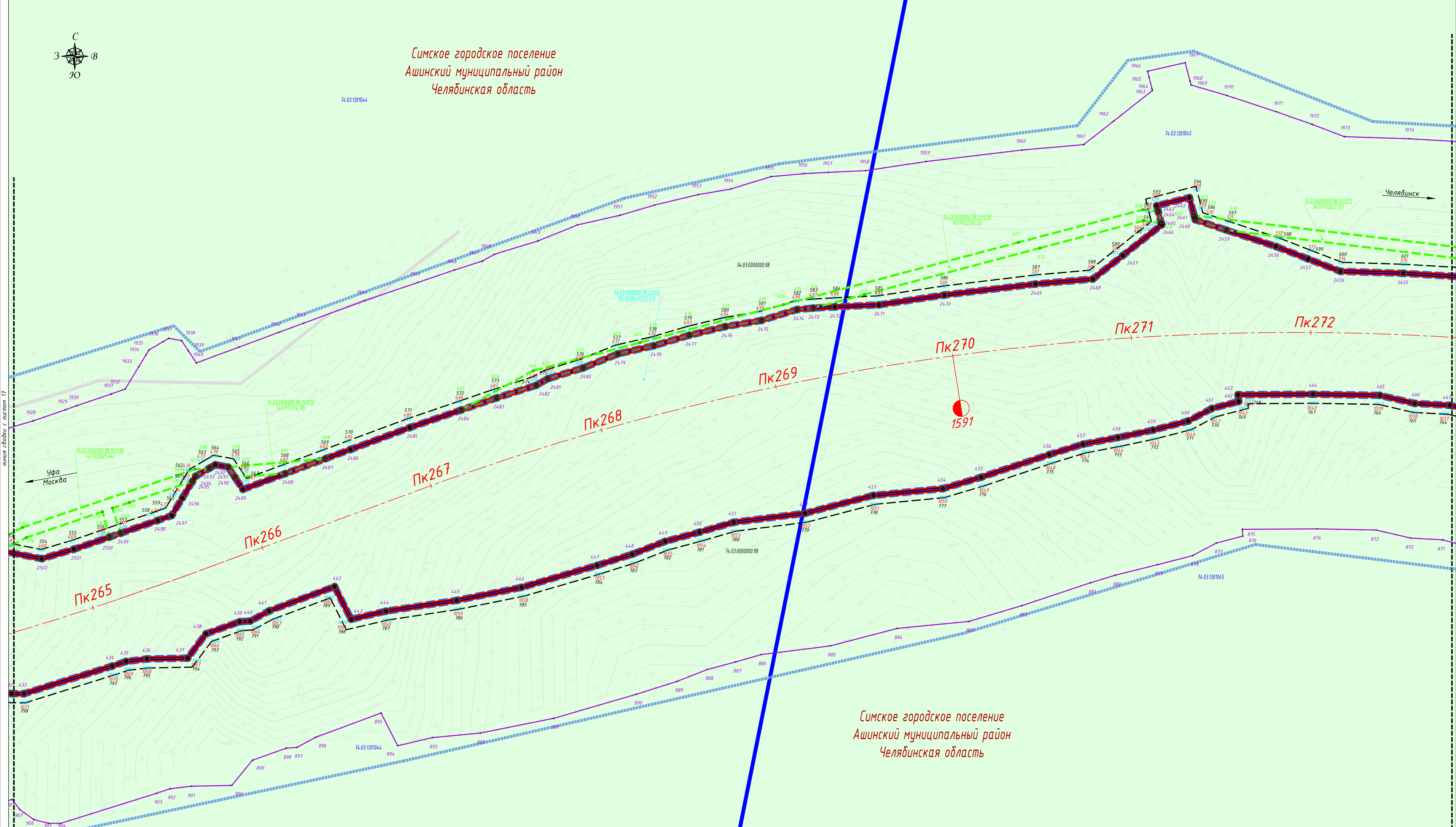
- Примечание:
1. Система координат МСК-74
 2. Система высот Балтийская
 3. Горизонталы проведены через 0,5 м
 4. Утвержденные границы зон действия публичных сервитутов отсутствуют
 5. Отобы охраняемые природные территории отсутствуют
 6. Объекты культурного и археологического наследия отсутствуют

95/2019-ДПТ-ПМТ-04-2.1.1				
«Строительство и реконструкция автомобильной дороги М-5 «Урал» - от Москвы, через Рязань, Пензу, Самару, Уфу до Челябинска. Реконструкция автомобильной дороги М-5 «Урал» - от Москвы через Рязань, Пензу, Самару, Уфу до Челябинска на участке км 1564+000 - км 1609+000 Челябинская область»				
Изм.	Кол.уч.	Лист	Изд.	Дата
Разработал	Шенникова П.В.	Лист	Изд.	04.2022
Проверил	Смирнова Т.А.	Лист	Изд.	04.2022
II этап				
Чертеж некадастровой территории			Страница	Лист
Масштаб 1:1000			Р	17 / 25
ООО «ВекторСтройПроект»				



Симское городское поселение
Ашинский муниципальный район
Челябинская область

74-03.1301044



Симское городское поселение
Ашинский муниципальный район
Челябинская область

Условные обозначения

Категории земель

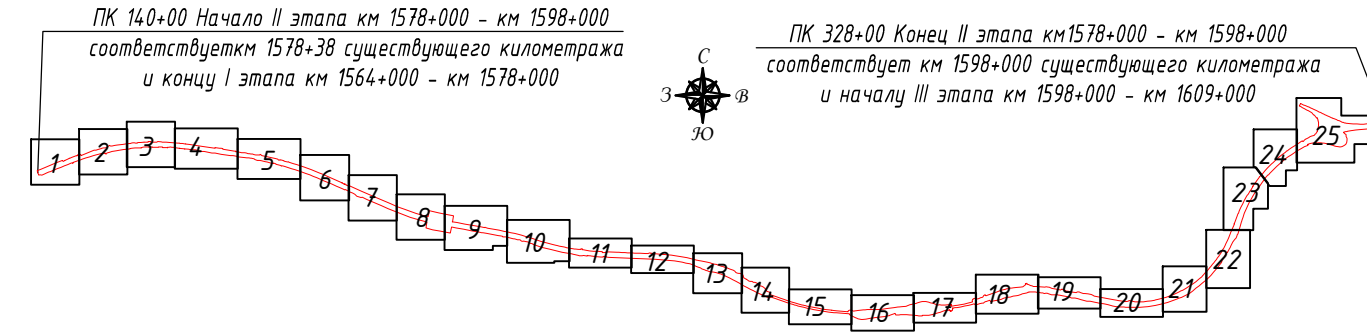
- земли лесного фонда
- Границы**
- границы территории, в отношении которой осуществляется подготовка проекта планировки
- границы зоны планируемого размещения объекта «Строительство и реконструкция автомобильной дороги М-5 «Урал» - от Москвы, через Рязань, Пензу, Самару, Уфу до Челябинска. Реконструкция автомобильной дороги М-5 «Урал» - от Москвы через Рязань, Пензу, Самару, Уфу до Челябинска на участке км 1564+000 - км 1609+000 Челябинская область»
- границы кадастровых кварталов
- границы земельных участков, сведения о которых, содержащиеся в ЕГРН, достаточны для определения их местоположения
- границы земельных участков, предназначенных для размещения объекта капитального строительства федерального значения
- границы земельных участков, предназначенных для временного занятия на период строительства
- красные линии, утвержденные в составе проекта планировки территории
- линии отступа от красных линий в целях определения мест допустимого размещения зданий, строений, сооружений

- границы придорожных полос автомобильной дороги общего пользования федерального значения М-5 «Урал», подлежащие установлению (ширина каждой придорожной полосы устанавливается от проектируемой границы полосы отвода в размере 75 метров)
- водный объект
- береговая полоса водного объекта
- прибрежная защитная полоса водного объекта
- водоохранная зона водного объекта
- Надписи**
- 74.03.0000000 номер кадастрового квартала
- 74.03.0000000.1 кадастровый номер земельного участка, сведения о котором, содержащиеся в ЕГРН, достаточны для определения его местоположения
- 74.03.0000000.1/1 кадастровый номер многоквартирного земельного участка (номер контура)
- 74.03.0000000.1391/500 обозначение образуемого земельного участка, предназначенного для размещения объекта капитального строительства федерального значения / площадь образуемого земельного участка, кв. м
- 74.03.0000000.1391/500 обозначение земельного участка, предназначенного для временного занятия на период строительства / площадь земельного участка, кв. м

- 1 характерные точки границ зоны планируемого размещения объекта капитального строительства федерального значения
- 2 характерные точки красных линий, утвержденных в составе проекта планировки территории
- 3 характерные точки границ образуемых земельных участков, предназначенных для размещения объекта капитального строительства федерального значения
- 4 характерные точки границ земельных участков, предназначенных для временного занятия на период строительства
- 5 характерные точки придорожных полос, подлежащих установлению в связи с размещением объекта - автомобильной дороги общего пользования федерального значения
- 6 ось проектной трассы с обозначением пикетов
- 7 проектные километровые знаки автомобильной дороги


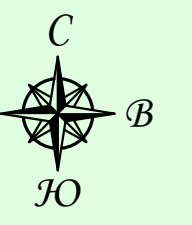
- Примечание:
1. Система координат МСК-74
 2. Система высот Балтийская
 3. Границы территории выделены через 0,5 м
 4. Утвержденные границы зон действия публичных сервитутов отсутствуют
 5. Особа охраняемые природные территории отсутствуют
 6. Объекты культурного и археологического наследия отсутствуют

Схема расположения листов



					95/2019-ДПТ-ПМТ-04-2.1.1		
					«Строительство и реконструкция автомобильной дороги М-5 «Урал» - от Москвы, через Рязань, Пензу, Самару, Уфу до Челябинска. Реконструкция автомобильной дороги М-5 «Урал» - от Москвы через Рязань, Пензу, Самару, Уфу до Челябинска на участке км 1564+000 - км 1609+000 Челябинская область»		
Изм.	Кол.уч.	Лист	Изд.	Подпись	Дата	II этап	
Разработал	Шенюков П.В.				04.2022	Страница	Лист
Проверил	Смирнова Т.А.				04.2022	Р	18
						Листов	25
						Чертеж межевания территории Масштаб 1:1000	
						000 «ВекторСтройПроект»	

Симское городское поселение
Ашинский муниципальный район
Челябинская область



Условные обозначения

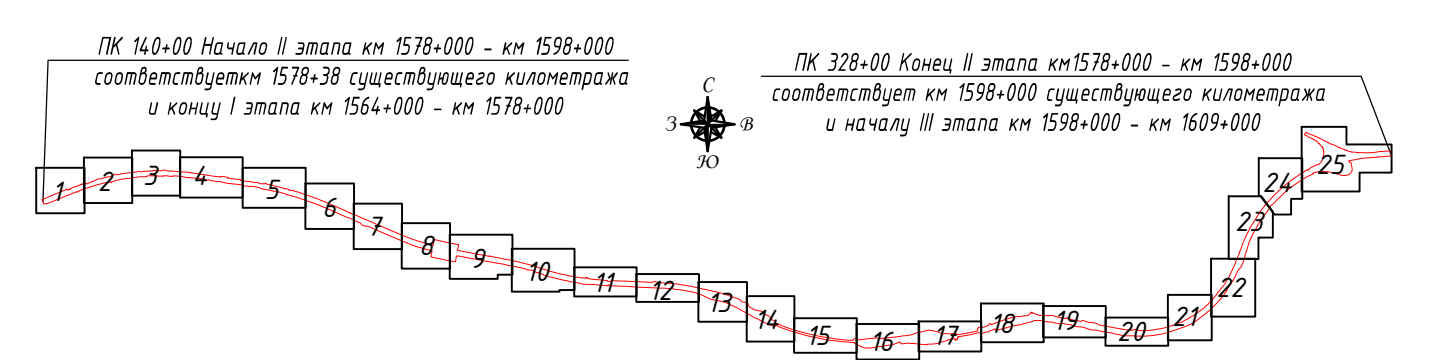
Категории земель

- земли лесного фонда
- Границы**
- границы территории, в отношении которой осуществляется подготовка проекта планировки
- границы зоны планируемого размещения объекта «Строительство и реконструкция автомобильной дороги М-5 «Урал» – от Москвы, Пензы, Самары, Уфы до Челябинска. Реконструкция автомобильной дороги М-5 «Урал» – от Москвы через Рязань, Пензу, Самару, Уфу до Челябинска на участке км 1564+000 – км 1609+000 Челябинская область»
- границы кадастровых кварталов
- границы земельных участков, сведения о которых, содержащиеся в ЕГРН, достаточны для определения их местоположения
- границы земельных участков, предназначенных для размещения объекта капитального строительства федерального значения
- границы земельных участков, предназначенных для временного занятия на период строительства
- красные линии, утвержденные в составе проекта планировки территории
- линии отступа от красных линий в целях определения мест допустимого размещения зданий, строений, сооружений
- границы придорожных полос автомобильной дороги общего пользования федерального значения М-5 «Урал», подлежащих установлению (ширина каждой придорожной полосы устанавливается от проектируемой границы полосы отвода в размере 75 метров)
- водный объект
- береговая полоса водного объекта
- прибрежная защитная полоса водного объекта
- водоохранная зона водного объекта

Надписи

- 74.03.0000000 номер кадастрового квартала
- 74.03.0000000.1 кадастровый номер земельного участка, сведения о котором, содержащиеся в ЕГРН, достаточны для определения его местоположения
- 74.03.0000000.10 кадастровый номер многоконтурного земельного участка (номер контура)
- 74.03.0000000.1391/500 обозначение образуемого земельного участка, предназначенного для размещения объекта капитального строительства федерального значения / площадь образуемого земельного участка, кв. м
- 74.03.0000000.1391/500 обозначение земельного участка, предназначенного для временного занятия на период строительства / площадь земельного участка, кв. м
- характерные точки границ зоны планируемого размещения объекта капитального строительства федерального значения
- характерные точки красных линий, утвержденных в составе проекта планировки территории
- характерные точки границ образуемых земельных участков, предназначенных для размещения объекта капитального строительства федерального значения
- характерные точки границ земельных участков, предназначенных для временного занятия на период строительства
- характерные точки придорожных полос, подлежащих установлению в связи с размещением объекта – автомобильной дороги общего пользования федерального значения
- PK 10 ось проектной трассы с обозначением пикетажа
- проектные километровые знаки автомобильной дороги

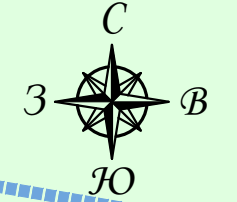
Схема расположения листов



Примечание:


1. Система координат МСК-74
2. Система высот Балтийская
3. Горизонталы проведены через 0,5 м
4. Утвержденные границы зон действия публичных сервитутов отсутствуют
5. Особо охраняемые природные территории отсутствуют
6. Объекты культурного и археологического наследия отсутствуют

					95/2019-ДПТ-ПМТ-04-2.1.1		
					«Строительство и реконструкция автомобильной дороги М-5 «Урал» – от Москвы, через Рязань, Пензу, Самару, Уфу до Челябинска на участке км 1564+000 – км 1609+000 Челябинская область»		
Изм.	Кол.уч.	Лист	Изд.	Подпись	Дата	II этап	
Разработал	Шенникова П.В.				04.2022	Страница	Лист
Проверил	Смирнова Т.А.				04.2022	Р	19
						Листов	25
						Чертеж межевания территории Масштаб 1:1000	
						000 "ВекторСтройПроект"	



Симское городское поселение
Ашинский муниципальный район
Челябинская область

74-03-1301041



Симское городское поселение
Ашинский муниципальный район
Челябинская область

Условные обозначения

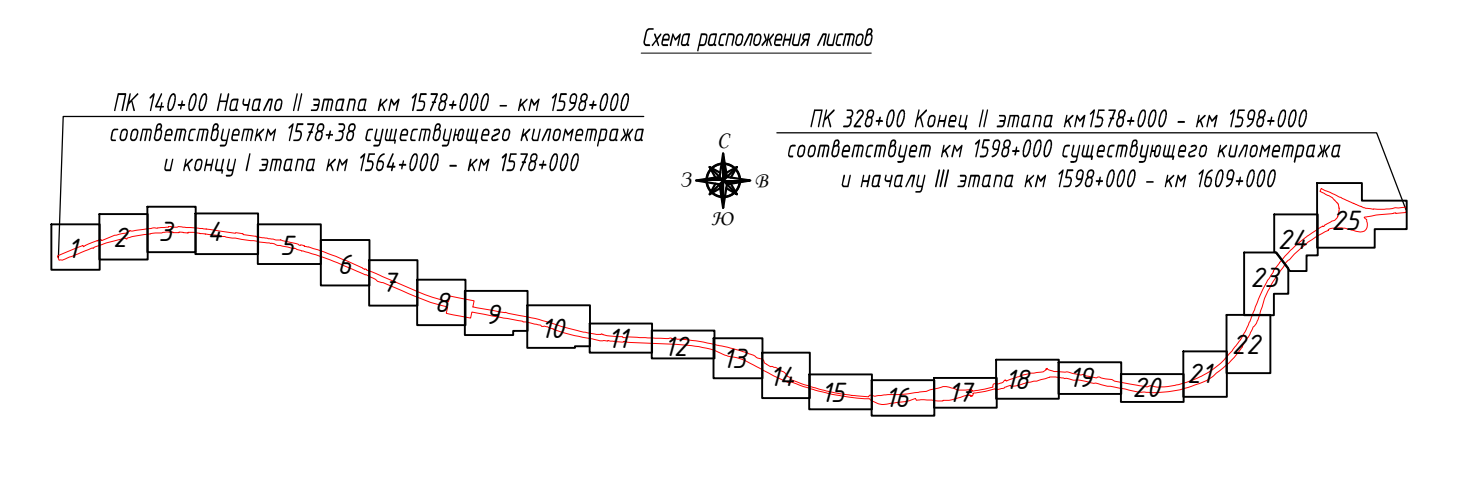
Категории земель

- земли лесного фонда
- Границы**
- границы территории, в отношении которой осуществляется подготовка проекта планировки
- границы зоны планируемого размещения объекта «Строительство и реконструкция автомобильной дороги М-5 «Урал» – от Москвы, через Рязань, Пензу, Самару, Уфу до Челябинска. Реконструкция автомобильной дороги М-5 «Урал» – от Москвы через Рязань, Пензу, Самару, Уфу до Челябинска на участке км 1564+000 – км 1609+000 Челябинская область»
- границы кадастровых кварталов
- границы земельных участков, сведения о которых, содержащиеся в ЕГРН, достаточны для определения их местоположения
- границы земельных участков, предназначенных для размещения объекта капитального строительства федерального значения
- границы земельных участков, предназначенных для временного занятия на период строительства
- красные линии, утвержденные в составе проекта планировки территории
- линии отступа от красных линий в целях определения мест допустимого размещения зданий, строений, сооружений
- границы придорожных полос автомобильной дороги общего пользования федерального значения М-5 «Урал», подлежащие установлению (ширина каждой придорожной полосы устанавливается от проектируемой границы полосы отвода в размере 75 метров)

Надписи

- 74-03-0000000 номер кадастрового квартала
- 74-03-0000000/1 кадастровый номер земельного участка, сведения о котором, содержащиеся в ЕГРН, достаточны для определения его местоположения
- 74-03-0000000/1/1 кадастровый номер многоконтурного земельного участка (номер контура)
- 74-03-0000000/1/391/500 обозначение образуемого земельного участка, предназначенного для размещения объекта капитального строительства федерального значения / площадь образуемого земельного участка, кв. м
- 74-03-0000000/1/391/500 обозначение земельного участка, предназначенного для временного занятия на период строительства / площадь земельного участка, кв. м
- 1 характерные точки границ зоны планируемого размещения объекта капитального строительства федерального значения
- 1 характерные точки красных линий, утвержденных в составе проекта планировки территории

- 1 характерные точки границ образуемых земельных участков, предназначенных для размещения объекта капитального строительства федерального значения
- 1 характерные точки границ земельных участков, предназначенных для временного занятия на период строительства
- 1 характерные точки придорожных полос, подлежащих установлению в связи с размещением объекта – автомобильной дороги общего пользования федерального значения
- ось проектной трассы с обозначением пикетов
- проектные километровые знаки автомобильной дороги



- Примечание:
1. Система координат МСК-74
 2. Система высот Балтийская
 3. Горизонтали проведены через 0,5 м
 4. Утвержденные границы зон действия публичных сервитутов отсутствуют
 5. Особо охраняемые природные территории отсутствуют
 6. Объекты культурного и археологического наследия отсутствуют

					95/2019-ДПТ-ПМТ-04-2.1.1			
					II этап			
					Чертеж межевания территории Масштаб 1:1000			
Изм.	Кол.уч.	Лист	Издк.	Подпись	Дата	Станд.	Лист	Листов
Разработал	Шенникова П.В.				04.2022	Р	20	25
Проверил	Смирнова Т.А.				04.2022			
					ООО «ВекторСтройПроект»			




Симское городское поселение
Ашинский муниципальный район
Челябинская область

74.03.1301046

Линия Ашанск с листом 20

Составлено
Этап, инв. №
Лист и дата
Имя, № листа



Симское городское поселение
Ашинский муниципальный район
Челябинская область

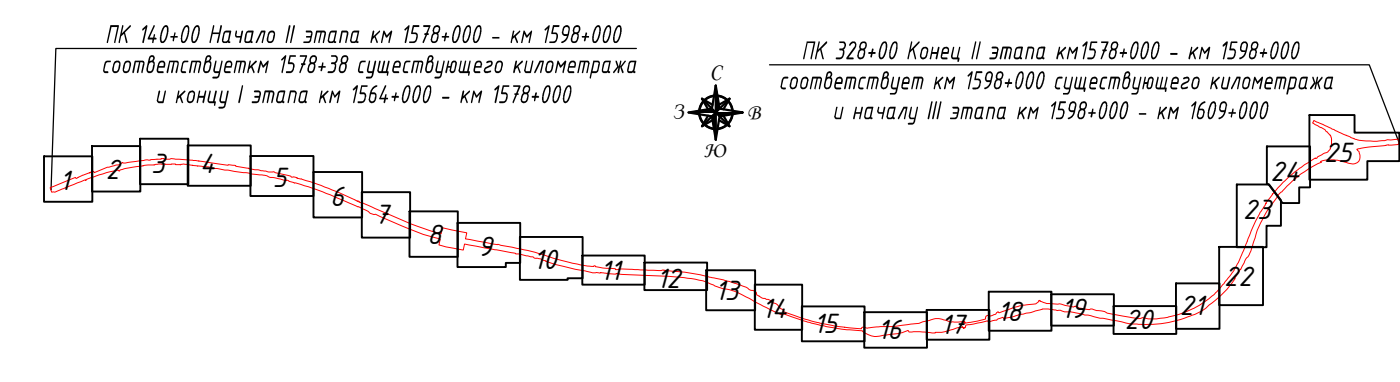
- Условные обозначения**
- Категории земель**
- земли лесного фонда
 - земли, государственная собственность на которые не разграничена
- Границы**
- границы территории, в отношении которой осуществляется подготовка проекта планировки
 - границы зоны планируемого размещения объекта «Строительство и реконструкция автомобильной дороги М-5 «Урал» - от Москвы, через Рязань, Пензу, Самару, Уфу до Челябинска. Реконструкция автомобильной дороги М-5 «Урал» - от Москвы через Рязань, Пензу, Самару, Уфу до Челябинска на участке км 1564+000 - км 1609+000 Челябинская область»
 - границы кадастровых кварталов
 - границы земельных участков, сведения о которых, содержащиеся в ЕГРН, достаточны для определения их местоположения
 - границы земельных участков, предназначенных для размещения объекта капитального строительства федерального значения
 - границы земельных участков, предназначенных для временного занятия на период строительства
 - красные линии, утвержденные в составе проекта планировки территории
 - линии отступа от красных линий в целях определения мест допустимого размещения зданий, строений, сооружений
 - границы придорожных полос автомобильной дороги общего пользования федерального значения М-5 «Урал», подлежащие установлению (ширина каждой придорожной полосы устанавливается от проектируемой границы полосы отвода в размере 75 метров)

- Надписи**
- 74.03.0000000 номер кадастрового квартала
 - 74.03.0000000 кадастровый номер земельного участка, сведения о котором, содержащиеся в ЕГРН, достаточны для определения его местоположения
 - 74.03.0000000:10 кадастровый номер многоконтурного земельного участка (номер контура)
 - 74.03.0000000:1391:1500 обозначение образуемого земельного участка, предназначенного для размещения объекта капитального строительства федерального значения / площадь образуемого земельного участка, кв. м
 - 74.03.0000000:1391:1500 обозначение земельного участка, предназначенного для временного занятия на период строительства / площадь земельного участка, кв. м
 - 1 характерные точки границ зоны планируемого размещения объекта капитального строительства федерального значения
 - 1 характерные точки красных линий, утвержденных в составе проекта планировки территории
 - 1 характерные точки границ образуемых земельных участков, предназначенных для размещения объекта капитального строительства федерального значения
 - 1 характерные точки границ земельных участков, предназначенных для временного занятия на период строительства
 - 1 характерные точки придорожных полос, подлежащих установлению в связи с размещением объекта - автомобильной дороги общего пользования федерального значения

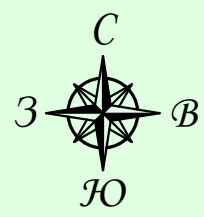
- Пк10**
- ось проектной трассы с обозначением пикетов
 - 1 проектные километровые знаки автомобильной дороги

- Примечание:**
1. Система координат МСК-74
 2. Система высот Балтийская
 3. Горизонтали проведены через 0,5 м
 4. Утвержденные границы зон действия публичных сервитутов отсутствуют
 5. Особо охраняемые природные территории отсутствуют
 6. Объекты культурного и археологического наследия отсутствуют

Схема расположения листов

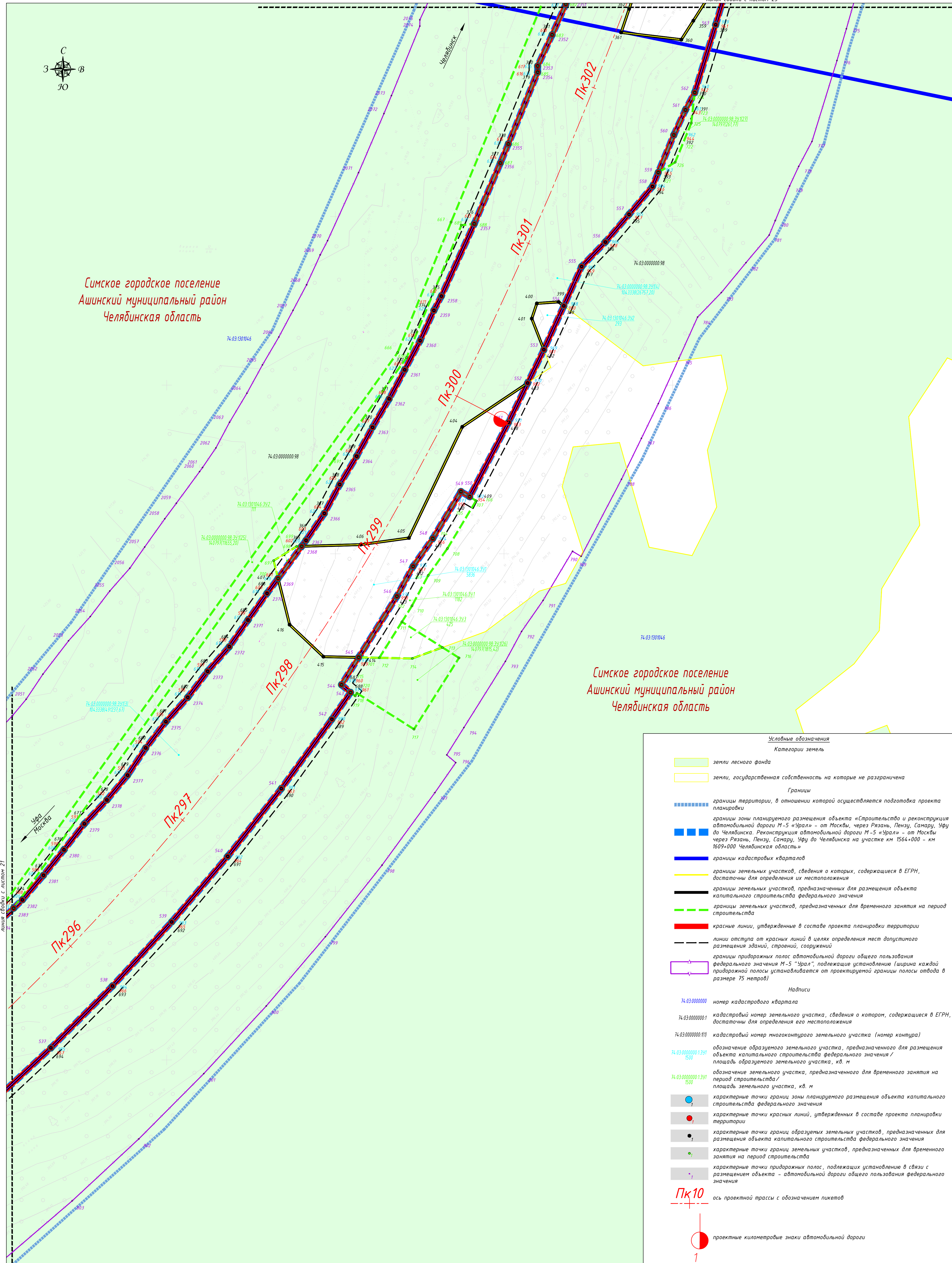


					95/2019-ДПТ-ПМТ-04-2.1.1			
					«Строительство и реконструкция автомобильной дороги М-5 «Урал» - от Москвы, через Рязань, Пензу, Самару, Уфу до Челябинска. Реконструкция автомобильной дороги М-5 «Урал» - от Москвы через Рязань, Пензу, Самару, Уфу до Челябинска на участке км 1564+000 - км 1609+000 Челябинская область»			
Изм.	Кол.уч.	Лист	Изд.	Подпись	Дата	Страница	Лист	Листов
					04.2022	Р	21	25
Разработал	Шенникова П.В.				04.2022	II этап		
Проверил	Смирнова Т.А.					Чертеж межевания территории Масштаб 1:1000		
						ООО «ВекторСтройПроект»		



Симское городское поселение
Ашинский муниципальный район
Челябинская область

Симское городское поселение
Ашинский муниципальный район
Челябинская область



Условные обозначения

Категории земель

- земли лесного фонда
- земли, государственная собственность на которые не разграничена

Границы

- границы территории, в отношении которой осуществляется подготовка проекта планировки
- границы зоны планируемого размещения объекта «Строительство и реконструкция автомобильной дороги М-5 «Урал» – от Москвы, через Рязань, Пензу, Самару, Уфу до Челябинска. Реконструкция автомобильной дороги М-5 «Урал» – от Москвы через Рязань, Пензу, Самару, Уфу до Челябинска на участке км 1564+000 – км 1609+000 Челябинская область»
- границы кадастровых кварталов
- границы земельных участков, сведения о которых, содержащиеся в ЕГРН, достаточны для определения их местоположения
- границы земельных участков, предназначенных для размещения объекта капитального строительства федерального значения
- границы земельных участков, предназначенных для временного занятия на период строительства
- красные линии, утвержденные в составе проекта планировки территории
- линии отступа от красных линий в целях определения мест допустимого размещения зданий, строений, сооружений
- границы придорожных полос автомобильной дороги общего пользования федерального значения М-5 «Урал», подлежащие установлению (ширина каждой придорожной полосы устанавливается от проектируемой границы полосы отвода в размере 75 метров)

Надписи

- 74.03.0000000 номер кадастрового квартала
- 74.03.0000000:1 кадастровый номер земельного участка, сведения о котором, содержащиеся в ЕГРН, достаточны для определения его местоположения
- 74.03.0000000:1:1 кадастровый номер многоконтурного земельного участка (номер контура)
- 74.03.0000000:1:3:1:1:1 обозначение образуемого земельного участка, предназначенного для размещения объекта капитального строительства федерального значения / площадь образуемого земельного участка, кв. м
- 74.03.0000000:1:3:1:1:2 обозначение земельного участка, предназначенного для временного занятия на период строительства / площадь земельного участка, кв. м
- 1 характерные точки границ зоны планируемого размещения объекта капитального строительства федерального значения
- 2 характерные точки красных линий, утвержденных в составе проекта планировки территории
- 3 характерные точки границ образуемых земельных участков, предназначенных для размещения объекта капитального строительства федерального значения
- 4 характерные точки границ земельных участков, предназначенных для временного занятия на период строительства
- 5 характерные точки придорожных полос, подлежащих установлению в связи с размещением объекта – автомобильной дороги общего пользования федерального значения

ПК 10

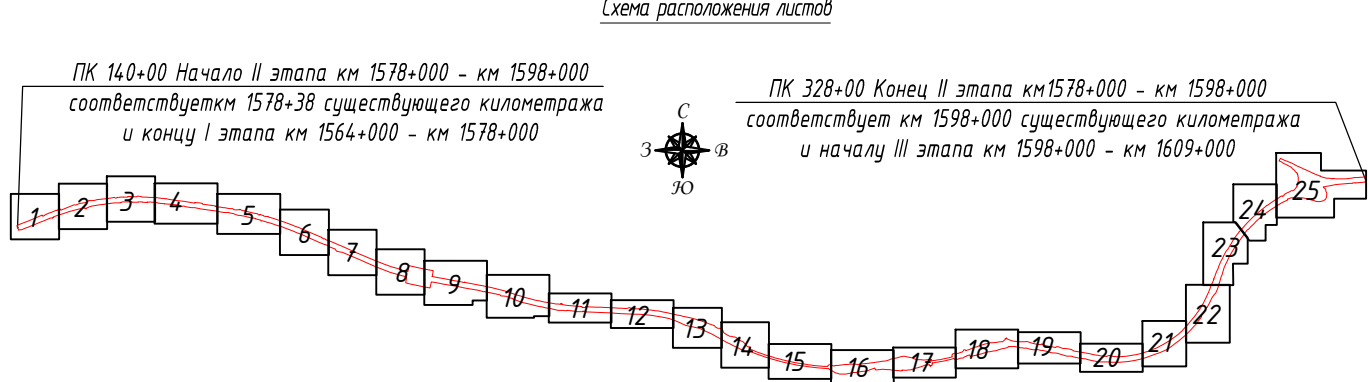
ось проектной трассы с обозначением пикетов

1

проектные километровые знаки автомобильной дороги

Примечание:

1. Система координат МСК-74
2. Система высот Балтийская
3. Горизонталы проведены через 0,5 м
4. Утвержденные границы зон действия публичных сервитутов отсутствуют
5. Особо охраняемые природные территории отсутствуют
6. Объекты культурного и археологического наследия отсутствуют

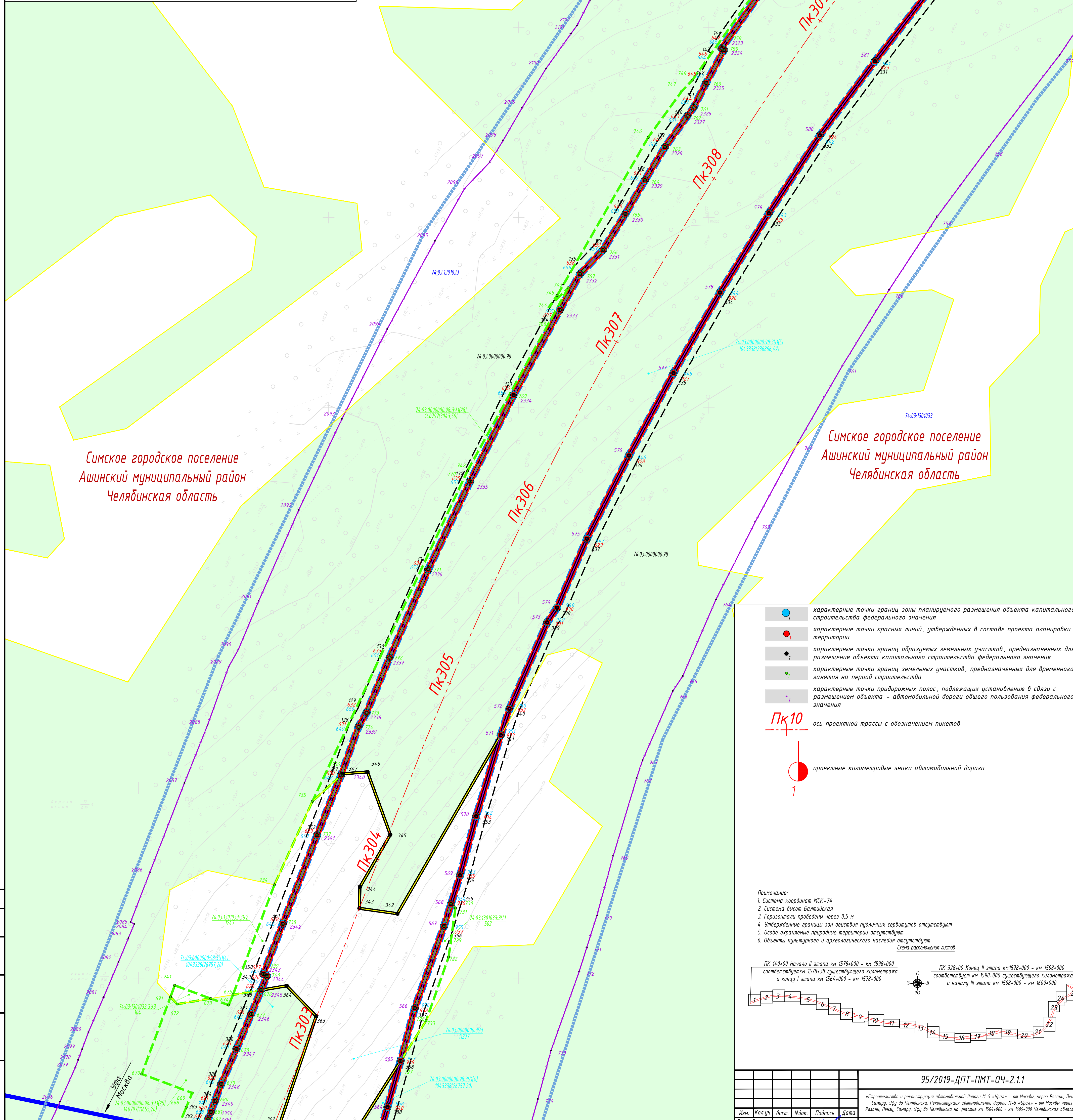
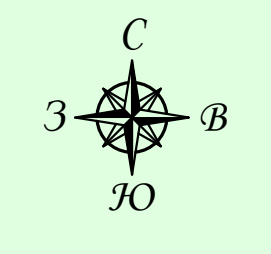


95/2019-ДПТ-ПМТ-04-2.1.1				
«Строительство и реконструкция автомобильной дороги М-5 «Урал» – от Москвы, через Рязань, Пензу, Самару, Уфу до Челябинска. Реконструкция автомобильной дороги М-5 «Урал» – от Москвы через Рязань, Пензу, Самару, Уфу до Челябинска на участке км 1564+000 – км 1609+000 Челябинская область»				
Изм.	Кол.уч.	Лист	Издк.	Подпись
Разработал	Шенникова П.В.	04.2022		
Проверил	Смирнова Т.А.	04.2022		
II этап			Стадия	Лист
Чертеж межевания территории			Р	22
Масштаб 1:1000			Листов	25
			ООО «ВекторСтройПроект»	

Составлено
Взам. инв. №
Лист № табл.
Имя, № табл.

Символьная обозначения
Категории земель

- земли лесного фонда
 - земли государственной собственности на которые не разграничена
- Границы**
- границы территории, в отношении которой осуществляется подготовка проекта планировки
 - границы зоны планируемого размещения объекта «Строительство и реконструкция автомобильной дороги М-5 «Урал» – от Москвы, через Рязань, Пензу, Самару, Уфу до Челябинска. Реконструкция автомобильной дороги М-5 «Урал» – от Москвы через Рязань, Пензу, Самару, Уфу до Челябинска на участке км 1564+000 – км 1609+000 Челябинская область»
 - границы кадастровых кварталов
 - границы земельных участков, сведения о которых, содержащиеся в ЕГРН, достаточны для определения их местоположения
 - границы земельных участков, предназначенных для размещения объекта капитального строительства федерального значения
 - границы земельных участков, предназначенных для временного занятия на период строительства
 - красные линии, утвержденные в составе проекта планировки территории
 - линии отступа от красных линий в целях определения мест допустимого размещения зданий, строений, сооружений
 - границы придорожных полос автомобильной дороги общего пользования федерального значения М-5 «Урал», подлежащие установлению (ширина каждой придорожной полосы устанавливается от проектируемой границы полосы отвода в размере 75 метров)
- Надписи**
- 74.03.0000000 номер кадастрового квартала
 - 74.03.0000000.1 кадастровый номер земельного участка, сведения о котором, содержащиеся в ЕГРН, достаточны для определения его местоположения
 - 74.03.0000000.1/1 кадастровый номер многоконтурного земельного участка (номер контура)
 - 74.03.0000000.1391/1500 обозначение образуемого земельного участка, предназначенного для размещения объекта капитального строительства федерального значения / площадь образуемого земельного участка, кв. м
 - 74.03.0000000.1391/1500 обозначение земельного участка, предназначенного для временного занятия на период строительства / площадь земельного участка, кв. м



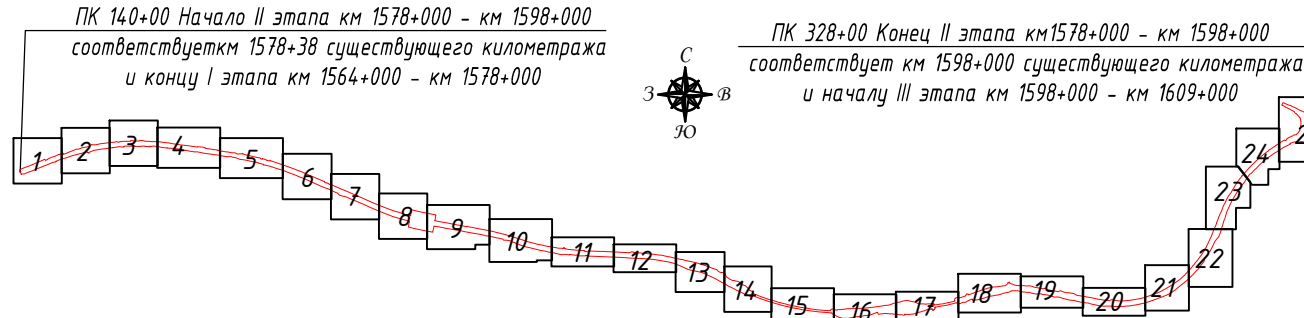
Симское городское поселение
Ашинский муниципальный район
Челябинская область

Симское городское поселение
Ашинский муниципальный район
Челябинская область

- характерные точки границ зоны планируемого размещения объекта капитального строительства федерального значения
- характерные точки границ красных линий, утвержденных в составе проекта планировки территории
- характерные точки границ образуемых земельных участков, предназначенных для размещения объекта капитального строительства федерального значения
- характерные точки границ земельных участков, предназначенных для временного занятия на период строительства
- характерные точки придорожных полос, подлежащих установлению в связи с размещением объекта – автомобильной дороги общего пользования федерального значения
- ось проектной трассы с обозначением пикетов
- проектные километровые знаки автомобильной дороги

Примечание:
1. Система координат МСК-74
2. Система высот Балтийская
3. Горизонтали проведены через 0,5 м
4. Утвержденные границы зон действия публичных сервитутов отсутствуют
5. Особо охраняемые природные территории отсутствуют
6. Объекты культурного и археологического наследия отсутствуют

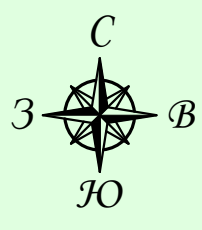
Схема расположения листов



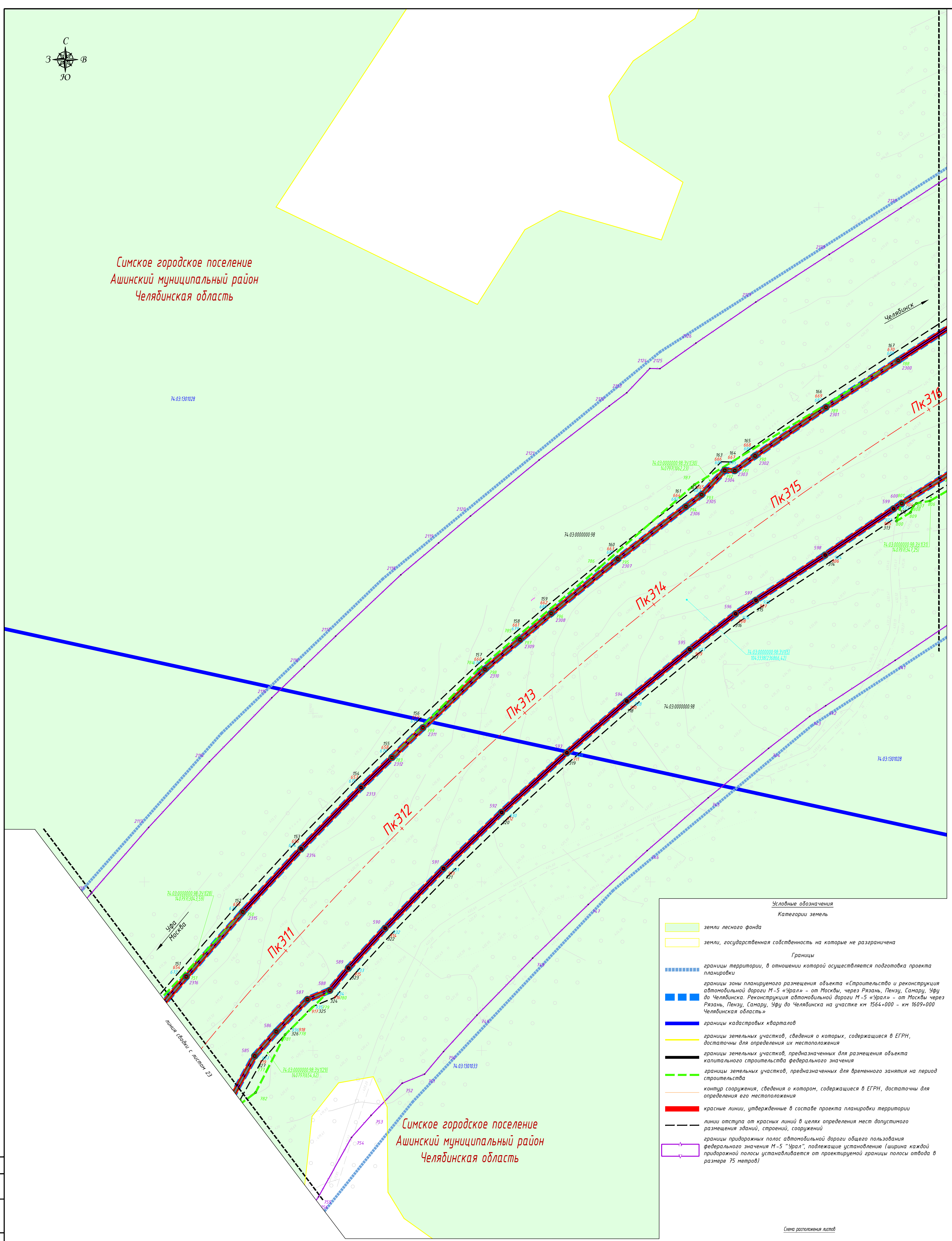
95/2019-ДПТ-ПМТ-04-2.1.1				
«Строительство и реконструкция автомобильной дороги М-5 «Урал» – от Москвы, через Рязань, Пензу, Самару, Уфу до Челябинска. Реконструкция автомобильной дороги М-5 «Урал» – от Москвы через Рязань, Пензу, Самару, Уфу до Челябинска на участке км 1564+000 – км 1609+000 Челябинская область»				
Изм.	Кол.уч.	Лист	Изд.	Дата
Разработал	Шинкина П.В.	Иванов	04.2022	
Проверил	Смирнова Т.А.	Иванов	04.2022	
II этап			Страница	Лист
Чертеж межевания территории			Р	23
Масштаб 1:1000			Листов	25
000 «ВекторСтройПроект»				

Составлено
Взам. инв. №
Лист № табл.
Имя № табл.

линия стыковки с листом 22



Симское городское поселение
Ашинский муниципальный район
Челябинская область



Симское городское поселение
Ашинский муниципальный район
Челябинская область

Условные обозначения

Категории земель

- земли лесного фонда
- земли, государственная собственность на которые не разграничена

Границы

- границы территории, в отношении которой осуществляется подготовка проекта планировки
- границы зоны планируемого размещения объекта «Строительство и реконструкция автомобильной дороги М-5 «Урал» – от Москвы, через Рязань, Пензу, Самару, Уфу до Челябинска. Реконструкция автомобильной дороги М-5 «Урал» – от Москвы через Рязань, Пензу, Самару, Уфу до Челябинска на участке км 1564+000 – км 1609+000 Челябинская область»
- границы кадастровых кварталов
- границы земельных участков, сведения о которых, содержащиеся в ЕГРН, достаточны для определения их местоположения
- границы земельных участков, предназначенных для размещения объекта капитального строительства федерального значения
- границы земельных участков, предназначенных для временного занятия на период строительства
- контур сооружения, сведения о котором, содержащиеся в ЕГРН, достаточны для определения его местоположения
- красные линии, утвержденные в составе проекта планировки территории
- линии отступа от красных линий в целях определения мест допустимого размещения зданий, строений, сооружений
- границы придорожных полос автомобильной дороги общего пользования федерального значения М-5 «Урал», подлежащие установлению (ширина каждой придорожной полосы устанавливается от проектируемой границы полосы отвода в размере 75 метров)

Схема расположения листов

Лист 24 из 25

Надписи

74.03.0000000	номер кадастрового квартала
74.03.0000000:1	кадастровый номер земельного участка, сведения о котором, содержащиеся в ЕГРН, достаточны для определения его местоположения
74.03.0000000:10	кадастровый номер многоконтурного земельного участка (номер контура)
74.03.0000000:1391 1500	обозначение образуемого земельного участка, предназначенного для размещения объекта капитального строительства федерального значения / площадь образуемого земельного участка, кв. м
74.03.0000000:1391 1500	обозначение земельного участка, предназначенного для временного занятия на период строительства / площадь земельного участка, кв. м
	характерные точки границ зоны планируемого размещения объекта капитального строительства федерального значения
	характерные точки красных линий, утвержденных в составе проекта планировки территории
	характерные точки границ образуемых земельных участков, предназначенных для размещения объекта капитального строительства федерального значения

Пк10

характерные точки границ земельных участков, предназначенных для временного занятия на период строительства

характерные точки придорожных полос, подлежащих установлению в связи с размещением объекта – автомобильной дороги общего пользования федерального значения

ось проектной трассы с обозначением пикетов

проектные километровые знаки автомобильной дороги

1

Примечание:

1. Система координат МСК-74
2. Система Высот Балтийская
3. Горизонтала проведена через 0,5 м
4. Утвержденные границы зон действия публичных сервитутов отсутствуют
5. Особо охраняемые природные территории отсутствуют
6. Объекты культурного и археологического наследия отсутствуют

95/2019-ДПТ-ПМТ-04-2.1.1

«Строительство и реконструкция автомобильной дороги М-5 «Урал» – от Москвы, через Рязань, Пензу, Самару, Уфу до Челябинска. Реконструкция автомобильной дороги М-5 «Урал» – от Москвы через Рязань, Пензу, Самару, Уфу до Челябинска на участке км 1564+000 – км 1609+000 Челябинская область»

II этап

Изм.	Кол.уч.	Лист	Издк.	Подпись	Дата
Разработал	Шинькова П.В.				04.2022
Проверил	Смирнова Т.А.				04.2022

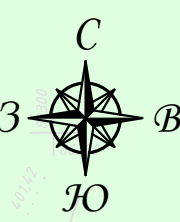
Стадия Лист Листов

Р 24 25

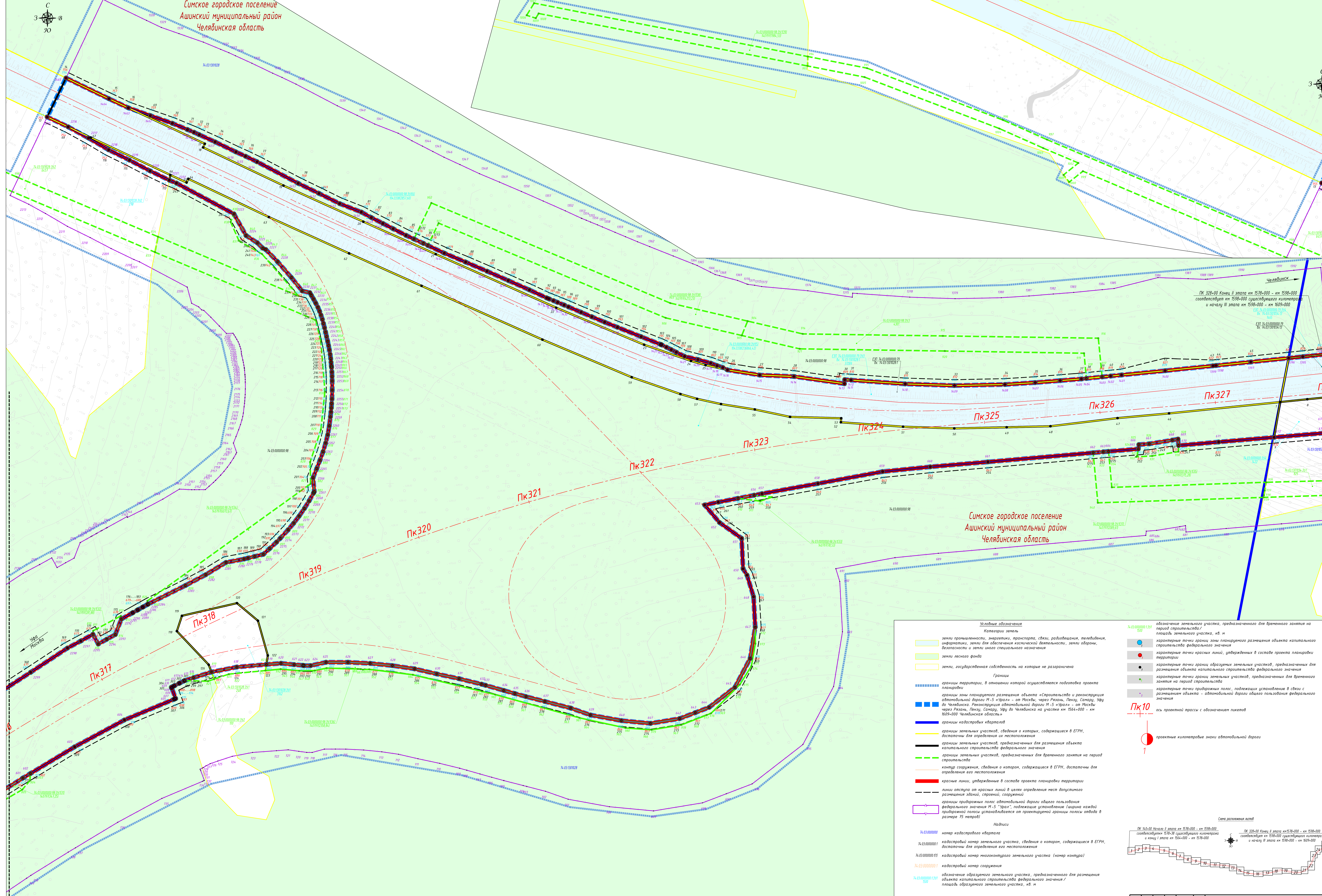

Чертеж межевания территории
Масштаб 1:1000

000 "ВекторСтройПроект"

Формат А16



Симское городское поселение
Ашинский муниципальный район
Челябинская область



**Симское городское поселение
Ашинский муниципальный район
Челябинская область**

Условные обозначения

Категории земель

- Земли промышленности, энергетики, транспорта, связи, радиосвязи, телевидения, информатики, земли для обеспечения космической деятельности, земли обороны, безопасности и земли иного специального назначения
- Земли лесного фонда
- Земли государственной собственности на которые не разграничена

Границы

- границы территории, в отношении которой осуществляется подготовка проекта планировки
- границы зоны планируемого размещения объекта «Строительство и реконструкция автомобильной дороги М-5 «Урал» - от Рязани, Пензы, Самары, Саратова, Уфы до Челябинска. Реконструкция автомобильной дороги М-5 «Урал» - от Рязани через Рязань, Пензу, Самару, Саратова, Уфу до Челябинска на участке км 1564+000 - км 1609+000 Челябинская область»
- границы кадастровых кварталов
- границы земельных участков, сведения о которых, содержится в ЕГРН, достаточны для определения его местоположения
- границы земельных участков, предназначенных для размещения объекта капитального строительства федерального значения
- границы земельных участков, предназначенных для временного занятия на период строительства
- контур сооружения, сведения о котором, содержится в ЕГРН, достаточны для определения его местоположения
- красные линии, утверждение в составе проекта планировки территории
- линии отступа от красных линий в целях определения мест допустимого размещения здания, строения, сооружения
- границы придорожной полосы автомобильной дороги общего пользования федерального значения М-5 «Урал», подлежащие установлению (ширина каждой придорожной полосы устанавливается от проектируемой границы полосы отвода в размере 75 метров)

Надписи

- номер кадастрового квартала
- кадастровый номер земельного участка, сведения о котором, содержится в ЕГРН, достаточны для определения его местоположения
- кадастровый номер многоконтурного земельного участка (номер контура)
- кадастровый номер сооружения
- обозначение образуемого земельного участка, предназначенного для размещения объекта капитального строительства федерального значения / площадь образуемого земельного участка, кв. м

Обозначения земельного участка, предназначенного для временного занятия на период строительства / площадь земельного участка, кв. м

- характерные точки границы зоны планируемого размещения объекта капитального строительства федерального значения
- характерные точки границ земельных участков, предназначенных для временного занятия на период строительства
- характерные точки придорожной полосы, подлежащие установлению в связи с размещением объекта - автомобильной дороги общего пользования федерального значения
- ось проектной трассы с обозначением пикетов
- проектные километровки знаки автомобильной дороги

Схема расположения осей

Пк 14+00 Начало II этапа км 1578+000 - км 1598+000
соответствующим км 1598+000 существующего километража и началу III этапа км 1598+000 - км 1609+000

Пк 228+00 Конец II этапа км 1578+000 - км 1598+000
соответствующим км 1598+000 существующего километража и началу III этапа км 1598+000 - км 1609+000

**Симское городское поселение
Ашинский муниципальный район
Челябинская область**

95/2019-ДПТ-ПМТ-04-2.1.1

«Строительство и реконструкция автомобильной дороги М-5 «Урал» - от Рязани, Пензы, Самары, Саратова, Уфы до Челябинска на участке км 1564+000 - км 1609+000 Челябинская область»

Имя	Иванов	Долг	Инженер	Дата	04.2022
Подпись		Подпись		Дата	04.2022
Проверка	Смирнов	Г.А.	Инженер	Дата	04.2022

Чертёж не является кадастровым
Масштаб 1:500

000 «ВекторСтройПроект»

Лист 10 из 10
Составитель
Иванов И.И.

Примечание:
1 Система координат МСК-74
2 Система высот Балтийская
3 Горизонтлы проведены через 0,5 м
4 Завершённые границы для фиксации публичной кадастровой информации
5 Особое значение природной территории отсутствует
6 Объекты культурного и археологического наследия отсутствуют

Имя	Иванов	Долг	Инженер	Дата	04.2022
Подпись		Подпись		Дата	04.2022
Проверка	Смирнов	Г.А.	Инженер	Дата	04.2022