

АКЦИОНЕРНОЕ ОБЩЕСТВО «ТРАНСНЕФТЬ-УРАЛ»

«ТРАНСНЕФТЬ-УРАЛ» АКЦИОНЕРЗАР ЙӘМФИӘТЕ

ул.Крупской, д.10, г.Уфа, Республика Башкортостан, Россия, 450008; тел.: (347)279-21-07, 279-25-25, 273-92-16, МТС: (62-50) 25-25, 25-07;
факс: (347) 279-25-38, 272-96-44, МТС: (62-50) 23-68, 24-64; E-mail: tnural@ufa.transneft.ru; Телегайн: 162169 КЛАПАН;
ОКПО 00139608; ОГРН 1020203226230; ИНН/КПП 0278039018/997250001

19.07.2024 № ТУР-21-04-17/26950
.....
На № от

Заместителю
Министра энергетики
Российской Федерации
Грубчаку Е.П.

Ходатайство об установлении публичного сервитута

1	Министерство энергетики Российской Федерации (наименование органа, принимающего решение об установлении публичного сервитута)	
2	Сведения о лице, представившем ходатайство об установлении публичного сервитута (далее - заявитель):	
2.1	Полное наименование	Акционерное общество «Транснефть - Урал»
2.2	Сокращенное наименование (при наличии)	АО «Транснефть - Урал»
2.3	Организационно-правовая форма	Акционерное общество
2.4	Почтовый адрес (индекс, субъект Российской Федерации, населенный пункт, улица, дом)	450008, Российская Федерация, Республика Башкортостан, г. Уфа, ул. Крупской, д. 10
2.5	Адрес электронной почты	tnural@ufa.transneft.ru
2.6	ОГРН	1020203226230
2.7	ИНН	0278039018
3	Сведения о представителе заявителя:	
3.1	Фамилия	Грищенко
	Имя	Виктория
	Отчество (при наличии)	Валерьевна
3.2	Адрес электронной почты (при наличии)	tnural@ufa.transneft.ru
3.3	Телефон	+7 (347)272-75-84, 279-26-16, 8 (917) 752-04-14, 8 (937) 342-76-99
3.4	Наименование и реквизиты документа, подтверждающего полномочия представителя заявителя	Доверенность №02 АА 6371385 от 03.11.2023г., зарегистрированная в реестре №03/138-н/03-2020-3-1181 от 03.11.2023г.
4	Прошу установить публичный сервитут для использования земель и земельных участков в целях эксплуатации объекта «Линейное сооружение - Магистральный нефтепровод «Туймазы - Омск - Новосибирск-2 Черкасское НУ», в соответствии с п. 3 статьи 3.6	

	Федерального закона от 25 октября 2001 г. № 137-ФЗ «О введении в действие Земельного кодекса Российской Федерации»
5	Испрашиваемый срок публичного сервитута: 49 (сорок девять) лет
6	Срок, в течение которого использование земельного участка (его части) и (или) расположенного на нем объекта недвижимости в соответствии с их разрешенным использованием будет в соответствии с подпунктом 4 пункта 1 статьи 39.41 Земельного кодекса Российской Федерации невозможно или существенно затруднено в связи с осуществлением деятельности, для обеспечения которой устанавливается публичный сервитут (при возникновении таких обстоятельств): В связи с осуществлением деятельности, для обеспечения которой устанавливается публичный сервитут, эксплуатация объекта «Линейное сооружение - Магистральный нефтепровод «Туймазы - Омск - Новосибирск-2 Черкасское НУ»», срок, в течение которого использование земельного участка (его части) и (или) расположенного на нем объекта недвижимости в соответствии с их разрешенным использованием будет невозможно или существенно затруднено-отсутствует.
7	<p>Обоснование необходимости установления публичного сервитута:</p> <p>Установление публичного сервитута осуществляется в соответствии со ст. 3.6 Федерального закона от 25.10.2001 №137-ФЗ «О введении в действие Земельного кодекса Российской Федерации».</p> <p>Право собственности на объект, с кадастровым номером 0:0:0:733, «Линейное сооружение - Магистральный нефтепровод «Туймазы - Омск - Новосибирск-2 Черкасское НУ»» зарегистрировано Управлением Росреестра № 01/001/2012-060 от 07.06.2012, год ввода в эксплуатацию 1959 г.</p> <p>В связи с тем, что установление публичного сервитута не обусловлено строительством или реконструкцией линейного объекта, а обусловлено установлением публичного сервитута в целях эксплуатации объекта «Линейное сооружение - Магистральный нефтепровод «Туймазы - Омск - Новосибирск-2 Черкасское НУ»», проект планировки территории для размещения инженерных сооружений трубопроводного транспорта федерального значения не требуется, в подтверждение сведений, предусмотренных пунктом 3 статьи 39.41 Земельного кодекса Российской Федерации, прилагаются кадастровые планы территории.</p> <p>Согласно ч. 6 ст. 39.41 ЗК РФ границы публичного сервитута в целях, предусмотренных подпунктами 1, 3 и 4 статьи 39.37 настоящего Кодекса, определяются в соответствии с установленной документацией по планировке территории границами зон планируемого размещения объекта, а в случае размещения инженерных сооружений, автомобильных дорог, железнодорожных путей разработка документации по планировке территории не требуется, границы публичного сервитута определяются в пределах, не превышающих размеров соответствующих охранных зон.</p> <p>Установление публичного сервитута в таких границах является наиболее целесообразным способом, необходимым для обеспечения беспрепятственного доступа к объекту «Линейное сооружение - Магистральный нефтепровод «Туймазы - Омск - Новосибирск-2 Черкасское НУ»» с целью создания условий по безопасной и бесперебойной эксплуатации, возможности своевременного проведения работ по диагностике, обслуживанию, обеспечения безопасности населения, существующих зданий, сооружений, а также соблюдения требований, установленных пунктами 8 и 9 статьи 23 Земельного кодекса РФ.</p> <p>Иные варианты размещения объекта «Линейное сооружение - Магистральный нефтепровод «Туймазы - Омск - Новосибирск-2 Черкасское НУ»» отсутствуют.</p>
8	Сведения о правообладателе инженерного сооружения, которое переносится в связи с изъятием земельного участка для государственных или муниципальных нужд, а также о правообладателе инженерного сооружения, являющегося линейным объектом, реконструкция, капитальный ремонт которого (реконструкция, капитальный ремонт участков (частей) которого) осуществляются в связи с планируемым строительством, реконструкцией, капитальным ремонтом объектов капитального строительства, в случае, если заявитель не является правообладателем указанного инженерного сооружения (в данном случае

	указываются сведения в объеме, предусмотренном строкой 2 настоящей формы) (заполняется в случае, если ходатайство об установлении публичного сервитута подается с целью установления публичного сервитута в целях реконструкции инженерного сооружения, являющегося линейным объектом, реконструкции его участка (части), которое переносится в связи с изъятием такого земельного участка для государственных или муниципальных нужд, а также если ходатайство об установлении публичного сервитута подается с целью установления публичного сервитута в целях реконструкции, капитального ремонта инженерного сооружения, являющегося линейным объектом, реконструкции, капитального ремонта его участков (частей): - не требуется к заполнению		
9	Кадастровые номера земельных участков (при их наличии), в отношении которых подано ходатайство об установлении публичного сервитута, адреса или иное описание местоположения таких земельных участков	02:47:000000:10783	Российская Федерация, Республика Башкортостан, МР Уфимский район, сельское поселение Алексеевский сельсовет, д. Алексеевка
02:47:000000:10790		Республика Башкортостан, р-н. Уфимский, с/с. Алексеевский, д. Алексеевка	
02:47:000000:10854		Башкортостан респ, Уфимский р-н, автодорога "Уфа-Дмитриевка"	
02:47:000000:11607		Республика Башкортостан, р-н Уфимский	
02:47:000000:11625		Российская Федерация, Республика Башкортостан, МР Уфимский район, СП Шемякский сельсовет	
02:47:000000:1191		Республика Башкортостан, р-н. Уфимский, с/с. Николаевский, д. Николаевка	
02:47:000000:1192		Республика Башкортостан, р-н. Уфимский, с/с. Николаевский, д. Николаевка	
02:47:000000:12185		450512 Российская Федерация, Республика Башкортостан, Уфимский р-н, с/с Дмитриевский	
02:47:000000:12208		Республика Башкортостан, Уфимский, с/с. Николаевский	
02:47:000000:1820		Республика Башкортостан, р-н. Уфимский, с/с. Николаевский, д. Николаевка	
02:47:000000:1821		Республика Башкортостан, р-н. Уфимский, с/с. Николаевский, д. Николаевка	
02:47:000000:6453		Республика Башкортостан, р-н. Уфимский	
02:47:000000:6904		Республика Башкортостан, р-н. Уфимский, с/с. Шемякский	
02:47:000000:743		Республика Башкортостан, р-н. Уфимский	
02:47:000000:3		Республика Башкортостан, р-н. Уфимский	
02:47:000000:249		Республика Башкортостан, р-н. Уфимский	
02:47:000000:7544		Республика Башкортостан, р-н. Уфимский	
02:47:000000:9110		Республика Башкортостан, р-н. Уфимский, с/с. Николаевский, д. Николаевка	
02:47:000000:9137		Республика Башкортостан, р-н. Уфимский, с/с. Николаевский, д. Николаевка	
02:47:000000:9247		Республика Башкортостан, р-н. Уфимский, с/с. Михайловский	
02:47:000000:9252	Республика Башкортостан, р-н. Уфимский, с/с. Николаевский, д. Николаевка		
02:47:000000:9296	Республика Башкортостан, р-н. Уфимский, с/с. Николаевский		
02:47:000000:307	Республика Башкортостан, р-н. Уфимский, с/с. Дмитриевский		

	02:47:041201:473	Республика Башкортостан, Уфимский район, с/с Дмитриевский
	02:47:000000:265	Республика Башкортостан, р-н. Уфимский, с/с. Дмитриевский
	02:47:110701:132	Республика Башкортостан, р-н Уфимский, с/с Михайловский
	02:47:000000:220	Республика Башкортостан, р-н. Уфимский
	02:47:000000:232	Республика Башкортостан, р-н. Уфимский, с/с. Михайловский
	02:47:110701:1821	Республика Башкортостан, р-н. Уфимский, с/с. Михайловский
	02:47:110701:1835	Республика Башкортостан, р-н. Уфимский, с/с. Михайловский
	02:47:110701:1836	Республика Башкортостан, р-н. Уфимский, с/с. Михайловский
	02:47:110701:1887	Республика Башкортостан, р-н. Уфимский, с/с. Михайловский
	02:47:000000:89	Республика Башкортостан, р-н. Уфимский, с/с. Михайловский
	02:47:000000:427	Республика Башкортостан, р-н Уфимский, с/с Михайловский
	02:47:110701:2833	Республика Башкортостан, р-н. Уфимский, с/с. Михайловский
	02:47:110701:4263	Российская Федерация, Республика Башкортостан, МР Уфимский район, СП Михайловский сельсовет, д Мударисово
	02:47:110701:5426	Республика Башкортостан, Уфимский р-н, с/с Михайловский
	02:47:000000:225	Республика Башкортостан, р-н. Уфимский, с/с. Красноярский
	02:47:110701:6531	Республика Башкортостан, р-н. Уфимский, с/с. Алексеевский, д. Алексеевка
	02:47:110701:116	Республика Башкортостан, р-н. Уфимский, с/с. Михайловский
	02:47:110701:794	Республика Башкортостан, р-н. Уфимский, с/с. Михайловский
	02:47:120308:101	Республика Башкортостан, Уфимский р-н, с/с Николаевский, д Николаевка, ул Ягодная, д 3
	02:47:120308:102	Республика Башкортостан, Уфимский р-н, с/с Николаевский, д Николаевка, ул Ягодная, д 5
	02:47:120308:103	Республика Башкортостан, Уфимский р-н, с/с Николаевский, д Николаевка, ул Ягодная, д 7
	02:47:120308:104	Республика Башкортостан, Уфимский р-н, с/с Николаевский, д Николаевка, ул Ягодная, д 9
	02:47:120308:110	Республика Башкортостан, р-н. Уфимский, с/с. Николаевский, д. Николаевка
	02:47:120308:112	Республика Башкортостан, р-н. Уфимский, с/с. Николаевский, д. Николаевка
	02:47:120308:366	Российская Федерация, Республика Башкортостан, Уфимский р-н, Николаевский с/с
	02:47:120309:112	Республика Башкортостан, р-н. Уфимский, с/с. Николаевский, д. Николаевка

	02:47:120309:195	Республика Башкортостан, р-н. Уфимский, с/с. Николаевский
	02:47:120309:65	Республика Башкортостан, р-н. Уфимский, с/с. Николаевский, д. Николаевка
	02:47:120309:66	Республика Башкортостан, р-н. Уфимский, с/с. Николаевский, д. Николаевка
	02:47:120309:71	Республика Башкортостан, р-н. Уфимский, с/с. Николаевский, д. Николаевка
	02:47:000000:234	Республика Башкортостан, р-н. Уфимский, с/с. Николаевский
	02:47:120901:1166	Российская Федерация, Республика Башкортостан, р-н Уфимский, с/с Николаевский
	02:47:120901:1233	Республика Башкортостан, р-н. Уфимский, с/с. Николаевский
	02:47:120901:1414	Республика Башкортостан, Уфимский район, с/с Николаевский
	02:47:120901:18	респ Башкортостан, Уфимский р-н, в районе д. Нурлино Уфимского района Республики Башкортостан
	02:47:120901:2	Российская Федерация, Республика Башкортостан, муниципальный район Уфимский, сельское поселение Николаевский сельсовет, территория ЛПДС Нурлино, земельный участок 2
	02:47:120901:3	Российская Федерация, Республика Башкортостан, муниципальный район Уфимский, сельское поселение Николаевский сельсовет, территория ЛПДС Нурлино, земельный участок 3
	02:47:000000:368	Республика Башкортостан, р-н Уфимский, Уфимское лесничество, Красноярское, Нурлинское, Дмитриевское участковые лесничества
	02:47:120901:637	Республика Башкортостан, р-н. Уфимский
	02:47:120901:763	Республика Башкортостан, р-н. Уфимский, с/с. Николаевский
	02:47:120901:764	Республика Башкортостан, р-н. Уфимский, с/с. Николаевский
	02:47:120901:977	Республика Башкортостан, р-н. Уфимский, с/с. Николаевский
	02:47:121101:10	Республика Башкортостан, р-н. Уфимский, с/с. Николаевский
	02:47:000000:328	Республика Башкортостан, р-н. Уфимский, с/с. Николаевский
	02:47:000000:407	Республика Башкортостан, р-н. Уфимский, с/с. Николаевский, д. Николаевка
	02:47:000000:229	Республика Башкортостан, р-н. Уфимский, с/с. Дмитриевский
	02:47:000000:226	Республика Башкортостан, р-н. Уфимский, с/с. Николаевский
	02:47:160701:22	Республика Башкортостан, р-н. Уфимский, с/с. Черкасский
	02:47:000000:134	Республика Башкортостан, р-н. Уфимский

	02:47:000000:1945	Республика Башкортостан, р-н. Уфимский
	02:47:160801:440	Российская Федерация, Республика Башкортостан, р-н Уфимский, с/с Черкасский, восточнее с. Черкассы
	02:47:160901:491	Республика Башкортостан, р-н. Уфимский, с/с. Черкасский
	02:47:161001:394	Республика Башкортостан, р-н. Уфимский, с/с. Черкасский
	02:47:161001:498	Российская Федерация, Республика Башкортостан, МР Уфимский район, СП Черкасский сельсовет, Покровское участковое лестничество Уфимского лесничества, квартал 17 части в выделов 5,6,8,10,14
	02:47:000000:107	Республика Башкортостан, р-н. Уфимский
	02:47:171001:461	Российская Федерация, Республика Башкортостан, МР Уфимский район, СП Шемякский сельсовет
	02:47:171001:462	Российская Федерация, Республика Башкортостан, р-н Уфимский, с/с Шемякский
	02:52:000000:7507	Республика Башкортостан, р-н. Чишминский, с/с. Дмитриевский
	02:52:030304:8	Республика Башкортостан, р-н. Чишминский, с/с. Арслановский
	02:52:000000:8822	Республика Башкортостан, р-н. Чишминский, с/с. Дмитриевский
	02:52:000000:8824	Республика Башкортостан, р-н Чишминский, с/с Арслановский
	02:52:000000:8870	Республика Башкортостан, р-н. Чишминский, с/с. Дмитриевский
	02:52:000000:8883	Республика Башкортостан, р-н. Чишминский, с/с. Дмитриевский
	02:52:000000:9015	Республика Башкортостан, р-н. Чишминский, с/с. Арслановский
	02:52:000000:9208	Республика Башкортостан, Чишминский р-н, автомобильная дорога "Дмитриевка-Аминово-Новая-М-5 "Урал"
	02:52:030304:15	Республика Башкортостан, р-н. Чишминский, с/с. Арслановский
	02:55:000000:33330	Республика Башкортостан, г. Уфа, Орджоникидзевский
	02:55:000000:39196	Республика Башкортостан, г. Уфа
	02:55:000000:39269	Республика Башкортостан, г. Уфа
	02:55:000000:42765	Республика Башкортостан, г Уфа, Уфимское городское лесничество, производственный участок №2, квартал №4
	02:55:000000:42924	Республика Башкортостан, г Уфа, Уфимское городское лесничество, производственный участок №2, квартал №2
	02:55:000000:44215	Российская Федерация, Республика Башкортостан, г. Уфа
	02:55:000000:45121	Республика Башкортостан, г. Уфа
	02:55:030406:115	РБ, г Уфа, земельный участок расположен в южной части кадастрового квартала

02:55:030406:116	РБ, г Уфа, земельный участок расположен в южной части кадастрового квартала
02:55:030406:117	РБ, г Уфа, земельный участок расположен в южной части кадастрового квартала
02:55:030407:10	Республика Башкортостан, г. Уфа
02:55:030440:171	Респ Башкортостан, г Уфа, земельный участок расположен в центральной части кадастрового квартала
02:55:030601:85	Республика Башкортостан, г. Уфа, Орджоникидзевский
02:55:030601:86	Республика Башкортостан, г. Уфа, Орджоникидзевский
02:55:030602:26	Башкортостан респ, г Уфа, земельный участок расположен в северо-восточной части кадастрового квартала
02:55:030603:253	РБ, г Уфа, земельный участок расположен в южной части кадастрового квартала
02:55:030616:52	Республика Башкортостан, г. Уфа
02:55:030617:495	Республика Башкортостан, г. Уфа, Орджоникидзевский
02:55:030617:509	Башкортостан респ, г Уфа, земельный участок расположен в северной части кадастрового квартала
02:55:030622:153	РБ, г. Уфа, земельный участок расположен в северной части кадастрового квартала
02:55:030626:30	Республика Башкортостан, г. Уфа, Орджоникидзевский
02:55:000000:9	респ Башкортостан, г Уфа, направление Абдуллино - Кропачево и Бензино-Черниковского узла
02:52:030301:151	Республика Башкортостан, р-н. Чишминский, с/с. Арслановский
02:52:030301:154	Республика Башкортостан, р-н. Чишминский, с/с. Арслановский
02:52:030301:156	Республика Башкортостан, р-н. Чишминский, с/с. Арслановский
02:52:030301:157	Республика Башкортостан, р-н. Чишминский, с/с. Арслановский
02:52:030301:177	Республика Башкортостан, р-н. Чишминский, с/с. Арслановский
02:52:030301:179	Республика Башкортостан, р-н. Чишминский, с/с. Арслановский
02:52:030301:180	Республика Башкортостан, р-н. Чишминский, с/с. Арслановский
02:52:030301:191	Республика Башкортостан, р-н. Чишминский, с/с. Арслановский
02:52:030301:193	Республика Башкортостан, р-н Чишминский, с/с Арслановский
02:52:000000:163	Республика Башкортостан, р-н. Чишминский, с/с. Арслановский
02:52:000000:276	Республика Башкортостан, р-н. Чишминский, с/с. Арслановский
02:47:000000:103	Республика Башкортостан, р-н. Уфимский,

		с/с. Шемякский
02:47:000000:421		Республика Башкортостан, р-н. Уфимский, с/с. Черкасский, с. Черкассы
02:47:000000:5636		Республика Башкортостан, р-н. Уфимский, с/с. Шемякский
02:52:000000:48		Республика Башкортостан, р-н. Чишминский
02:52:040410:274		Республика Башкортостан, р-н. Чишминский, с/с. Дмитриевский
02:52:040410:314		Республика Башкортостан, Чишминский район, Дмитриевский сельсовет
02:52:040410:267		Республика Башкортостан, р-н. Чишминский, с/с. Дмитриевский
02:52:000000:238		Республика Башкортостан, р-н. Чишминский, с/с. Дмитриевский
02:52:040410:269		Республика Башкортостан, р-н. Чишминский, с/с. Дмитриевский
02:52:040410:268		Республика Башкортостан, р-н. Чишминский, с/с. Дмитриевский
02:52:040409:66		Республика Башкортостан, Чишминский район, Дмитриевский сельсовет
02:52:040409:65		Республика Башкортостан, р-н. Чишминский, с/с. Дмитриевский
02:52:040409:64		Республика Башкортостан, р-н. Чишминский, с/с. Дмитриевский
02:52:000000:237		Республика Башкортостан, р-н. Чишминский, с/с. Дмитриевский
02:52:000000:100		респ Башкортостан, Чишминский р-н, с/с Арслановский, уч-к ВЛ 35-110 кВ ЦЭС ОАО "Башкирэнерго"
02:52:000000:132		Республика Башкортостан, р-н. Чишминский
02:00:000000:1507		Республика Башкортостан, р-н. Уфимский, с/с. Шемякский
02:47:170701:210		Республика Башкортостан, р-н. Уфимский, с/с. Шемякский
02:47:000000:224		Республика Башкортостан, р-н. Уфимский, с/с. Шемякский
02:47:170901:212		Республика Башкортостан, Уфимский район, Николаевский сельсовет, автомобильная дорога Курасково-Нурлино-Арсланово
02:47:000000:12429		установлено относительно ориентира, расположенного в границах участка. Почтовый адрес ориентира: Республика Башкортостан, Уфимский р-н, Николаевский с/с
02:47:000000:226		Республика Башкортостан, р-н. Уфимский, с/с. Николаевский
02:47:120308:368		Республика Башкортостан, Уфимский район, деревня Николаевка, улица Ягодная
02:47:120308:367		Республика Башкортостан, Уфимский район, деревня Николаевка, улица Ягодная
02:47:110105:504		Республика Башкортостан, Уфимский р-н, с/с Михайловский, тер СНТ Нефтяник №1, уч 1 А

	02:47:110105:483	респ Башкортостан, Уфимский р-н, с/с Михайловский, СНТ "Нефтяник № 1", участок № 1
	02:47:110502:276	Республика Башкортостан, Уфимский р-н, с/с Михайловский, нп Михайловка
	02:47:110502:2908	Российская Федерация, Республика Башкортостан, Уфимский район, с/с. Алексеевский
	02:47:000000:9	Республика Башкортостан, р-н. Уфимский
	02:47:000000:397	Республика Башкортостан, р-н. Уфимский, с/с. Алексеевский, д. Алексеевка
	02:47:000000:231	Республика Башкортостан, р-н. Уфимский, с/с. Алексеевский
	02:47:000000:71	Республика Башкортостан, р-н. Уфимский
	02:55:030443:4	Республика Башкортостан, г. Уфа, Орджоникидзевский район, р. Белая
	02:55:030421:87	Башкортостан респ, г Уфа, земельный участок расположен в границах кадастрового квартала
	02:55:030421:20	Республика Башкортостан, г. Уфа, Орджоникидзевский
	02:55:030421:21	Республика Башкортостан, г. Уфа, Орджоникидзевский
	02:55:030421:77	Республика Башкортостан, г. Уфа, Орджоникидзевский
	02:55:030421:19	Республика Башкортостан, г. Уфа, Орджоникидзевский
	02:55:030421:22	Республика Башкортостан, г. Уфа, Орджоникидзевский
	02:55:030421:24	Республика Башкортостан, г. Уфа, Орджоникидзевский
	02:55:030421:23	Республика Башкортостан, г. Уфа, Орджоникидзевский
	02:55:030421:56	Республика Башкортостан, г. Уфа, Орджоникидзевский
	02:55:030421:211	Республика Башкортостан, г. Уфа, Орджоникидзевский
	02:55:030421:69	Республика Башкортостан, г. Уфа, Орджоникидзевский
	02:55:030421:68	Республика Башкортостан, г. Уфа, Орджоникидзевский
	02:55:030421:65	Республика Башкортостан, г. Уфа, Орджоникидзевский
	02:55:030421:67	Республика Башкортостан, г. Уфа, Орджоникидзевский
	02:55:030421:66	Республика Башкортостан, г. Уфа, Орджоникидзевский
	02:55:030421:64	Республика Башкортостан, г. Уфа, Орджоникидзевский
	02:55:030421:55	Республика Башкортостан, г. Уфа, Орджоникидзевский
	02:55:030421:62	Республика Башкортостан, г. Уфа, Орджоникидзевский

	02:55:030432:13	Республика Башкортостан, г. Уфа, Орджоникидзевский
	02:55:030432:12	Республика Башкортостан, г. Уфа, Орджоникидзевский
	02:55:030432:16	Республика Башкортостан, г. Уфа, Орджоникидзевский
	02:55:030432:17	Республика Башкортостан, г. Уфа, Орджоникидзевский
	02:55:030432:18	Республика Башкортостан, г. Уфа, Орджоникидзевский
	02:55:030432:19	Республика Башкортостан, г. Уфа, Орджоникидзевский
	02:55:030432:21	Республика Башкортостан, г. Уфа
	02:55:030432:8	Республика Башкортостан, г. Уфа, Орджоникидзевский
	02:55:030432:10	Республика Башкортостан, г. Уфа, Орджоникидзевский
	02:55:030432:11	Республика Башкортостан, г. Уфа, Орджоникидзевский
	02:55:030406:253	Республика Башкортостан, г. Уфа, Орджоникидзевский район, территория ОАО "Уфанефтехим"
	02:55:030406:252	Республика Башкортостан, г. Уфа, Орджоникидзевский
	02:55:030406:81	Республика Башкортостан, г. Уфа, Орджоникидзевский
	02:55:030406:88	Республика Башкортостан, г. Уфа, Орджоникидзевский
	02:55:030406:86	Республика Башкортостан, г. Уфа, Орджоникидзевский
	02:55:030406:82	Республика Башкортостан, г. Уфа, Орджоникидзевский
	02:55:030406:89	Республика Башкортостан, г. Уфа, Орджоникидзевский
	02:55:030406:91	Республика Башкортостан, г. Уфа, Орджоникидзевский
	02:55:030406:93	Республика Башкортостан, г. Уфа, Орджоникидзевский
	02:55:030406:92	Республика Башкортостан, г. Уфа, Орджоникидзевский
	02:55:030406:83	Республика Башкортостан, г. Уфа, Орджоникидзевский
	02:55:030406:97	Республика Башкортостан, г. Уфа, Орджоникидзевский
	02:55:030406:98	Республика Башкортостан, г. Уфа, Орджоникидзевский
	02:55:030406:99	Республика Башкортостан, г. Уфа, Орджоникидзевский
	02:55:030406:101	Республика Башкортостан, г. Уфа, Орджоникидзевский
	02:55:030406:84	Республика Башкортостан, г. Уфа, Орджоникидзевский
	02:55:030406:104	Республика Башкортостан, г. Уфа,

		Орджоникидзевский
	02:55:030406:103	Республика Башкортостан, г. Уфа, Орджоникидзевский
	02:55:030406:40	Республика Башкортостан, г. Уфа, Орджоникидзевский, ул. Крашенинникова, д. 21
	02:55:030406:107	Республика Башкортостан, г. Уфа, Орджоникидзевский
	02:55:030406:108	Республика Башкортостан, г. Уфа, Орджоникидзевский
	02:55:030406:109	Республика Башкортостан, г. Уфа, Орджоникидзевский
	02:55:030626:24	Республика Башкортостан, г. Уфа, Орджоникидзевский
	02:55:030626:23	Республика Башкортостан, г. Уфа, Орджоникидзевский
	02:55:030626:26	Республика Башкортостан, г. Уфа, Орджоникидзевский
	02:55:030626:27	Республика Башкортостан, г. Уфа, Орджоникидзевский
	02:55:030626:14	Республика Башкортостан, г. Уфа, Орджоникидзевский
	02:55:030626:17	Республика Башкортостан, г. Уфа, Орджоникидзевский
	02:55:030626:20	Республика Башкортостан, г. Уфа, Орджоникидзевский
	02:55:030626:19	Республика Башкортостан, г. Уфа, Орджоникидзевский
	02:55:030629:24	РБ, г. Уфа, земельный участок расположен в северной части кадастрового квартала
	02:55:030622:97	Республика Башкортостан, г. Уфа, Орджоникидзевский
	02:55:030622:98	Республика Башкортостан, г. Уфа, Орджоникидзевский
	02:55:030622:99	Республика Башкортостан, г. Уфа, Орджоникидзевский
	02:55:030622:112	Республика Башкортостан, г. Уфа, Орджоникидзевский
	02:55:000000:39399	Республика Башкортостан, г. Уфа, Орджоникидзевский
	02:55:030622:113	Республика Башкортостан, г. Уфа, Орджоникидзевский
	02:55:030622:114	Республика Башкортостан, г. Уфа, Орджоникидзевский
	02:55:030622:119	Республика Башкортостан, г. Уфа, Орджоникидзевский
	02:55:030622:118	Республика Башкортостан, г. Уфа, Орджоникидзевский
	02:55:030622:117	Республика Башкортостан, г. Уфа, Орджоникидзевский
	02:55:030622:115	Республика Башкортостан, г. Уфа, Орджоникидзевский
	02:55:030622:116	Республика Башкортостан, г. Уфа,

	02:55:030617:494	Республика Башкортостан, г. Уфа, Орджоникидзевский
	02:55:030617:496	Республика Башкортостан, г. Уфа, Орджоникидзевский
	02:55:030617:537	Республика Башкортостан, г. Уфа, Орджоникидзевский
	02:55:030617:497	Республика Башкортостан, г. Уфа, Орджоникидзевский
	02:55:030617:498	Республика Башкортостан, г. Уфа, Орджоникидзевский
	02:55:030617:503	Республика Башкортостан, г. Уфа, Орджоникидзевский
	02:55:030601:46	Башкортостан респ, г Уфа, Орджоникидзевский р-н
	02:55:030601:45	Башкортостан респ, г Уфа, Орджоникидзевский р-н
	02:55:030601:47	Башкортостан респ, г Уфа, Орджоникидзевский р-н
	02:55:030601:48	Башкортостан респ, г Уфа, Орджоникидзевский р-н
	02:55:030601:49	Башкортостан респ, г Уфа, Орджоникидзевский р-н
	02:55:030603:246	Республика Башкортостан, г. Уфа, Орджоникидзевский
	02:55:030603:248	Республика Башкортостан, г. Уфа, Орджоникидзевский
	02:55:030603:249	Республика Башкортостан, г. Уфа, Орджоникидзевский
	02:55:030603:250	Республика Башкортостан, г. Уфа, Орджоникидзевский
	02:55:030603:241	респ Башкортостан, г Уфа, Орджоникидзевский р-н, на въезде в пос. Новые Черкасы
	02:55:030604:212	Республика Башкортостан, г Уфа, р-н Орджоникидзевский, ЛПДС "Черкасы"-1.Черкаское НУ.
	02:55:030601:158	Республика Башкортостан, г. Уфа, Орджоникидзевский
	02:55:030602:18	Республика Башкортостан, г. Уфа, Орджоникидзевский
	02:55:030603:251	Республика Башкортостан, г. Уфа, Орджоникидзевский
	02:55:030602:19	Республика Башкортостан, г. Уфа, Орджоникидзевский
	02:55:030602:20	Республика Башкортостан, г. Уфа, Орджоникидзевский
	02:55:030602:21	Республика Башкортостан, г. Уфа, Орджоникидзевский
	02:55:030602:23	Республика Башкортостан, г. Уфа, Орджоникидзевский
	02:55:030602:24	Республика Башкортостан, г. Уфа, Орджоникидзевский
	02:55:030601:230	Российская Федерация, Республика

		Башкортостан, МР Уфимский район, СП Черкасский сельсовет
	02:55:030601:53	Башкортостан респ, г Уфа, Орджоникидзевский р-н
	02:55:030601:54	Башкортостан респ, г Уфа, Орджоникидзевский р-н
	02:55:030601:55	Башкортостан респ, г Уфа, Орджоникидзевский р-н
	02:55:030601:56	Башкортостан респ, г Уфа, Орджоникидзевский р-н
	02:55:030601:57	Башкортостан респ, г Уфа, Орджоникидзевский р-н
	02:55:030601:29	Республика Башкортостан, г. Уфа, Орджоникидзевский, п. Новые Черкассы
	02:55:030601:225	Республика Башкортостан, р-н. Уфимский, с/с. Черкасский
	02:55:030601:25	Российская Федерация, Республика Башкортостан, Уфимский муниципальный район, Сельское поселение Черкасский сельсовет, село Черкассы, территория Мкр Промышленный, земельный участок 2в
	02:55:030601:58	Башкортостан респ, г Уфа, Орджоникидзевский р-н
	02:55:030601:59	Башкортостан респ, г Уфа, Орджоникидзевский р-н
	02:55:030601:61	Башкортостан респ, г Уфа, Орджоникидзевский р-н
	02:55:030601:62	Башкортостан респ, г Уфа, Орджоникидзевский р-н
	02:55:030601:63	Башкортостан респ, г Уфа, Орджоникидзевский р-н
	02:55:030601:51	Башкортостан респ, г Уфа, Орджоникидзевский р-н
	02:55:030601:64	Российская Федерация, Республика Башкортостан, Уфимский муниципальный район, Сельское поселение Черкасский сельсовет, село Черкассы, территория Мкр Промышленный, земельный участок 10
	02:55:030601:52	Российская Федерация, Республика Башкортостан, Уфимский муниципальный район, Сельское поселение Черкасский сельсовет, село Черкассы, территория Мкр Промышленный, земельный участок 28
	02:55:030601:98	Российская Федерация, Республика Башкортостан, Уфимский муниципальный район, Сельское поселение Черкасский сельсовет, село Черкассы, территория Мкр Промышленный, земельный участок 8
	02:00:000000:210	Российская Федерация, Республика Башкортостан, Уфимский муниципальный район, Сельское поселение Черкасский сельсовет, село Черкассы, территория Мкр Промышленный, земельный участок 9

	02:55:030601:66	Башкортостан респ, г Уфа, Орджоникидзевский р-н
	02:55:030601:68	Башкортостан респ, г Уфа, Орджоникидзевский р-н
	02:55:030601:69	Башкортостан респ, г Уфа, Орджоникидзевский р-н
	02:55:030601:83	Российская Федерация, Республика Башкортостан, Уфимский муниципальный район, Сельское поселение Черкасский сельсовет, село Черкассы, территория Мкр Промышленный, земельный участок 4
	02:00:000000:44319	Республика Башкортостан, Уфимский муниципальный район, сельское поселение Черкасский сельсовет
	02:55:030601:34	Российская Федерация, Республика Башкортостан, Уфимский муниципальный район. Сельское поселение Черкасский сельсовет, село Черкассы, территория Мкр Промышленный, земельный участок 5
	02:55:030601:42	Башкортостан респ, г Уфа, Орджоникидзевский р-н
	02:55:030601:345	Российская Федерация, Республика Башкортостан, Уфимский муниципальный район, Сельское поселение Черкасский сельсовет, село Черкассы, территория Мкр Промышленный, земельный участок 33
	02:55:030601:37	Республика Башкортостан, г. Уфа, Орджоникидзевский
	02:55:030601:88	Республика Башкортостан, г. Уфа, Орджоникидзевский
	02:47:160701:558	Российская Федерация, Республика Башкортостан, муниципальный район Уфимский, сельское поселение Черкасский сельсовет
	02:55:030601:89	Республика Башкортостан, г. Уфа, Орджоникидзевский
	02:55:030709:42	РБ, г. Уфа, земельный участок расположен в северной части кадастрового квартала
	02:47:000000:381	Республика Башкортостан, р-н Уфимский, Уфимское лесничество, Демское, Покровское (Уфимская дача) участковые лесничества
	02:47:000000:227	Республика Башкортостан, р-н. Уфимский, с/с. Черкасский
	02:26:000000:20	Республика Башкортостан, р-н. Иглинский
	02:26:000000:102	Республика Башкортостан, р-н. Иглинский, с/с. Уктеевский
	02:26:000000:105	Республика Башкортостан, р-н. Иглинский, с/с. Тавтимановский
	02:26:000000:117	Республика Башкортостан, р-н. Иглинский
	02:26:000000:146	Республика Башкортостан, р-н Иглинский, Иглинское лесничество, Иглинское, Пушкинское, Улу-Телякское, Урманское, Тавтимановское участковые лесничества

	02:26:000000:147	Республика Башкортостан, р-н. Иглинский
	02:26:000000:154	Республика Башкортостан, р-н. Иглинский
	02:26:000000:155	Республика Башкортостан, р-н. Иглинский
	02:26:000000:27	Республика Башкортостан, р-н. Иглинский
	02:26:000000:3190	Республика Башкортостан, р-н. Иглинский
	02:26:000000:3312	Республика Башкортостан, р-н. Иглинский, с/с. Уктеевский
	02:26:000000:3314	Республика Башкортостан, р-н. Иглинский, с/с. Тавтимановский
	02:26:000000:3315	Республика Башкортостан, р-н. Иглинский, с/с. Майский
	02:26:000000:3317	Республика Башкортостан, р-н. Иглинский
	02:26:000000:5260	Республика Башкортостан, р-н. Иглинский
	02:26:000000:532	Республика Башкортостан, р-н. Иглинский, с/с. Улу-Телякский
	02:26:000000:5433	Республика Башкортостан, р-н. Иглинский
	02:26:000000:5539	Республика Башкортостан, р-н. Иглинский, с/с. Иглинский
	02:26:000000:5649	Республика Башкортостан, Иглинский район, Иглинское лесничество, в границах квартала №119
	02:26:000000:5653	Республика Башкортостан, р-н Иглинский, Иглинское лесничество, Улу-Телякское участковое лесничество, квартал №177 выдела №№28, 27, 21, 26, квартал №186 выдела №№10,6 и квартал №187 выдел №4
	02:26:000000:5655	Республика Башкортостан, р-н. Иглинский
	02:26:000000:5659	Республика Башкортостан, р-н. Иглинский, с/с. Красновосходский
	02:26:000000:5804	Республика Башкортостан, р-н Иглинский, Иглинское лесничество, Улу-Телякское участковое лесничество, квартал №177 выделы №№27, 28
	02:26:000000:5850	Республика Башкортостан, р-н Иглинский, Иглинское лесничество, Улу-Телякское участковое лесничество, квартал № 262, выделы №№ 1, 2, 5, 22, 26
	02:26:000000:5851	Республика Башкортостан, Иглинский район, Иглинское лесничество, Улу-Телякское участковое лесничество, квартал № 189, выделы №№ 9, 10, 11, 12, 23, 25, 38, 40
	02:26:000000:5858	Республика Башкортостан, р-н Иглинский
	02:26:000000:5881	Республика Башкортостан, р-н. Иглинский, с/с. Красновосходский
	02:26:000000:5954	Республика Башкортостан, р-н. Иглинский, с/с. Иглинский
	02:26:000000:5955	Республика Башкортостан, р-н. Иглинский, с/с. Уктеевский
	02:26:000000:6006	Республика Башкортостан, р-н Иглинский, Иглинское лесничество, Улу-Телякское участковое лесничество, квартал № 189 части выделов №№ 9, 10, 11, 12, 25, 40, квартал № 261 части выделов №№ 1, 9

		02:26:000000:6008	Республика Башкортостан, р-н Иглинский, Иглинское лесничество, Улу-Телякское участковое лесничество, квартал № 189 части выделов №№ 9, 10, 11, 12, 25, 40, квартал № 261 части выделов №№ 1, 9
		02:26:000000:6029	Республика Башкортостан, р-н. Иглинский, с/с. Тавтимановский
		02:26:000000:6030	Республика Башкортостан, р-н. Иглинский, с/с. Тавтимановский
		02:26:000000:6033	Республика Башкортостан, р-н. Иглинский, с/с. Иглинский
		02:26:000000:6034	Республика Башкортостан, р-н. Иглинский, с/с. Иглинский
		02:26:000000:6036	Республика Башкортостан, р-н. Иглинский, с/с. Уктеевский
		02:26:000000:6038	Республика Башкортостан, Иглинский район, Иглинское лесничество, Иглинское участковое лесничество, квартал № 39 часть выдела № 11, квартал № 40 части выделов №№ 10, 12, 13, 14, квартал № 130 части выделов №№ 4, 5
		02:26:000000:6044	Республика Башкортостан, р-н. Иглинский, с/с. Тавтимановский
		02:26:000000:6051	р-н Иглинский, с/с Тавтимановский
		02:26:000000:6060	Российская Федерация, Республика Башкортостан, р-н Иглинский, с/с Красновосходский
		02:26:000000:6075	мРоссийская Федерация, Республика Башкортостан, р-н Иглинский, с/с Улу-Телякский
		02:26:000000:6090	Российская Федерация, Республика Башкортостан, р-н Иглинский, Иглинское лесничество, Улу-Телякское участковое лесничество, квартал 179 часть выдела 20
		02:26:000000:6093	Российская Федерация, Республика Башкортостан, р-н Иглинский, Иглинское лесничество, Урманское участковое лесничество, квартал 95 часть выдела 9, квартал 96 часть выдела 10, 14
		02:26:000000:6094	Республика Башкортостан, р-н Иглинский, Иглинское лесничество, Улу-Телякское участковое лесничество, квартал №261, часть выделов №№ 9, 10, №262 выделов №№ 2, 3,
		02:26:000000:6143	Российская Федерация, Республика Башкортостан, р-н Иглинский, с/с Майский
		02:26:000000:62	Республика Башкортостан, р-н. Иглинский
		02:26:000000:6267	Республика Башкортостан, Иглинское лесничество, Урманское участковое лесничество, квартал № 91 выделы №№ 1-11, квартал № 92 выделы №№ 1-19, квартал № 93 выделы №№ 1-16, квартал № 94 выделы №№ 1-24, квартал № 95 выделы №№ 1-24, квартал № 99 выделы №№ 1-13, квартал № 100

		выделы №№ 1-14, квартал № 101 выделы №№ 1-14, квартал № 102 выделы №№ 1-29, квартал № 103 выделы №№ 1-43.
	02:26:000000:6367	Российская Федерация, Республика Башкортостан, Иглинский р-н, Чуваш-Кубовский с/с
	02:26:000000:6376	Республика Башкортостан, Иглинский район, Тавтимановский с/с
	02:26:000000:6585	Российская Федерация, Республика Башкортостан, Иглинский р-н
	02:26:000000:66	Республика Башкортостан, р-н. Иглинский
	02:26:000000:6601	Российская Федерация, Республика Башкортостан, р-н Иглинский
	02:26:000000:6602	Российская Федерация, Республика Башкортостан, р-н Иглинский
	02:26:000000:6603	Российская Федерация, Республика Башкортостан, р-н Иглинский
	02:26:000000:7	Республика Башкортостан, р-н. Иглинский
	02:26:000000:74	Республика Башкортостан, р-н. Иглинский
	02:26:010101:186	Республика Башкортостан, р-н. Иглинский, с/с. Уктеевский
	02:26:010101:187	Республика Башкортостан, р-н. Иглинский, с/с. Уктеевский
	02:26:010101:188	Республика Башкортостан, р-н. Иглинский, с/с. Уктеевский
	02:26:010101:189	Республика Башкортостан, р-н. Иглинский, с/с. Уктеевский
	02:26:010101:206	Республика Башкортостан, р-н. Иглинский, с/с. Иглинский
	02:26:010101:319	Российская Федерация, Республика Башкортостан, Иглинский район, с/с Иглинский
	02:26:010101:325	Российская Федерация, Республика Башкортостан, р-н Иглинский
	02:26:010101:328	Республика Башкортостан, р-н Иглинский, с/с Иглинский
	02:26:010101:336	Российская Федерация, Республика Башкортостан, Иглинский р-н
	02:26:030302:436	Республика Башкортостан, Иглинский район, Иглинское лесничество, в границах кварталов №155, 156, 165, 167, 168, 174, 175, 177, 184, 185, 186
	02:26:030302:5	Республика Башкортостан, р-н. Иглинский, с/с. Улу-Телякский
	02:26:030302:508	Республика Башкортостан, р-н Иглинский, Иглинское лесничество, Улу-Телякское участковое лесничество, квартал №177 выделы №№27, 28
	02:26:030302:509	Республика Башкортостан, р-н. Иглинский, с/с. Улу-Телякский
	02:26:030302:633	Российская Федерация, Республика Башкортостан, Иглинский район, Улу-Телякский с/с

	02:26:030702:125	Республика Башкортостан, р-н. Иглинский, с/с. Улу-Телякский
	02:26:030702:126	Республика Башкортостан, р-н. Иглинский, с/с. Улу-Телякский
	02:26:030703:161	Российская Федерация, Республика Башкортостан, Иглинский район, Красновоходский с/с
	02:26:030703:49	Республика Башкортостан, р-н. Иглинский, с/с. Красновоходский
	02:26:030703:50	Российская Федерация, Республика Башкортостан, р-н Иглинский, с/с Красновоходский
	02:26:101301:101	Республика Башкортостан, р-н. Иглинский, с/с. Красновоходский
	02:26:101303:155	Республика Башкортостан, р-н. Иглинский, с/с. Урманский
	02:26:101303:160	Республика Башкортостан, р-н. Иглинский, с/с. Красновоходский
	02:26:101303:161	Республика Башкортостан, р-н. Иглинский, с/с. Иглинский
	02:26:101303:167	Республика Башкортостан, р-н. Иглинский, с/с. Красновоходский
	02:26:101303:169	Республика Башкортостан, р-н. Иглинский, с/с. Красновоходский
	02:26:101303:170	Республика Башкортостан, р-н. Иглинский, с/с. Красновоходский
	02:26:101303:172	Республика Башкортостан, р-н. Иглинский, с/с. Красновоходский
	02:26:101303:173	Республика Башкортостан, р-н. Иглинский, с/с. Красновоходский
	02:26:101303:174	Республика Башкортостан, р-н. Иглинский, с/с. Красновоходский
	02:26:101303:175	Республика Башкортостан, р-н. Иглинский, с/с. Красновоходский
	02:26:101303:176	Республика Башкортостан, р-н. Иглинский, с/с. Красновоходский
	02:26:101303:179	Республика Башкортостан, р-н. Иглинский, с/с. Красновоходский
	02:26:101303:181	Республика Башкортостан, р-н. Иглинский, с/с. Красновоходский
	02:26:101303:184	Республика Башкортостан, р-н. Иглинский, с/с. Красновоходский
	02:26:101303:185	Республика Башкортостан, р-н Иглинский, с/с Красновоходский
	02:26:101303:303	Республика Башкортостан, Иглинский р-н, с/с Красновоходский
	02:26:101303:304	Российская Федерация, Республика Башкортостан, Иглинский р-н, Красновоходский с/с, вблизи д. Казаяк Хуснуллино
	02:26:101303:305	Российская Федерация, Республика Башкортостан, Иглинский район, с/с Красновоходский

	02:26:120201:171	Республика Башкортостан, р-н. Иглинский, с/с. Майский
	02:26:120201:227	Республика Башкортостан, р-н. Иглинский
	02:26:120201:228	Республика Башкортостан, р-н. Иглинский
	02:26:120201:231	Республика Башкортостан, Иглинский район, Иглинское лесничество, Улу-Телякское участковое лесничество, квартал № 189 части выделов №№ 1, 9, 10, 11, 12, 25, 31, 32, 39, 40, квартал № 255 части выделов №№ 17, 18, 22, 23, 26, 27, квартал № 256 части выделов №№ 1, 11, 15, 16, квартал № 261 части выделов №№ 1, 2, 9, квартал № 262 части выделов 1, 2
	02:26:120201:232	Республика Башкортостан, Иглинский район, Иглинское лесничество, Улу-Телякское участковое лесничество, квартал № 189 части выделов №№ 1, 9, 10, 11, 12, 25, 31, 32, 39, 40, квартал № 255 части выделов №№ 17, 18, 22, 23, 26, 27, квартал № 256 части выделов №№ 1, 11, 15, 16, квартал № 261 части выделов №№ 1, 2, 9, квартал № 262 части выделов 1, 2
	02:26:120201:234	Республика Башкортостан, р-н Иглинский, Иглинское лесничество, Улу-Телякское участковое лесничество, квартал № 261 части выделов №№ 1,2
	02:26:120201:235	Республика Башкортостан, р-н Иглинский, Иглинское лесничество, Улу-Телякское участковое лесничество, квартал № 261 части выделов №№ 1,2
	02:26:120201:237	Республика Башкортостан, р-н Иглинский, Иглинское лесничество, Улу-Телякское участковое лесничество, квартал №262, выдел № 2
	02:26:120201:349	Российская Федерация, Республика Башкортостан, р-н Иглинский
	02:26:150103:197	Республика Башкортостан, р-н Иглинский, с/с Тавтимаковский
	02:26:150103:198	Российская Федерация, Республика Башкортостан, р-н Иглинский, с/с Тавтимаковский
	02:26:150401:1	Республика Башкортостан, р-н. Иглинский, с/с. Тавтимаковский, д. Покровка
	02:26:150401:74	Республика Башкортостан, р-н. Иглинский, с/с. Тавтимаковский
	02:26:150401:75	Республика Башкортостан, р-н. Иглинский, с/с. Тавтимаковский
	02:26:170102:19	Республика Башкортостан, р-н. Иглинский, с/с. Уктеевский
	02:26:170102:22	Республика Башкортостан, р-н. Иглинский, с/с. Уктеевский
	02:26:170501:15	Республика Башкортостан, р-н. Иглинский, с/с. Уктеевский
	02:26:170501:150	Республика Башкортостан, р-н. Иглинский, с/с. Уктеевский

	02:26:170501:151	Республика Башкортостан, р-н. Иглинский, с/с. Уктеевский
	02:26:170501:152	Республика Башкортостан, р-н. Иглинский, с/с. Уктеевский
	02:26:170501:154	Республика Башкортостан, р-н. Иглинский, с/с. Уктеевский
	02:26:170501:155	Республика Башкортостан, р-н. Иглинский, с/с. Уктеевский
	02:26:170501:206	Республика Башкортостан, р-н. Иглинский, с/с. Уктеевский
	02:26:170501:232	Республика Башкортостан, р-н. Иглинский, с/с. Уктеевский
	02:26:170501:233	Республика Башкортостан, р-н. Иглинский, с/с. Уктеевский
	02:26:170501:384	Республика Башкортостан, р-н. Иглинский, с/с. Уктеевский
	02:26:170501:575	Республика Башкортостан, р-н. Иглинский, с/с. Уктеевский
	02:26:170501:584	р-н Иглинский, с/с Уктеевский
	02:26:170501:708	Республика Башкортостан, Иглинский р-н, с/с Чуваш-Кубовский
	02:26:170501:709	Российская Федерация, Республика Башкортостан, р-н Иглинский
	02:26:171101:116	Республика Башкортостан, Иглинский район, Иглинское лесничество, Иглинское участковое лесничество, квартал № 123 часть выдела № 33
	02:26:171101:126	Республика Башкортостан, р-н Иглинский, Иглинское лесничество, Иглинское участковое лесничество, кв.№38 часть выделов №№9,10,13,14,15,19,20,21,24,25,26, кв. №39 часть выделов №№5,8,15,20, кв.№40 часть выделов №№2,3,4,7,8,9,11, кв.№123 часть выдела №30
	02:26:171101:34	Республика Башкортостан, р-н Иглинский, Иглинское лесничество, Иглинское участковое лесничество, кв.№38 часть выделов №№9,10,13,14,15,19,20,21,24,25,26, кв. №39 часть выделов №№5,8,15,20, кв.№40 часть выделов №№2,3,4,7,8,9,11, кв.№123 часть выдела №30
	02:26:171101:85	Республика Башкортостан, р-н. Иглинский, с/с. Уктеевский
	02:26:171101:88	Республика Башкортостан, р-н. Иглинский, с/с. Уктеевский
	02:26:171201:15	Республика Башкортостан, р-н. Иглинский, с/с. Уктеевский
	02:26:171201:222	Республика Башкортостан, р-н. Иглинский, с/с. Уктеевский
	02:26:171201:224	Республика Башкортостан, р-н. Иглинский, с/с. Уктеевский
	02:26:171201:229	Республика Башкортостан, р-н. Иглинский, с/с. Уктеевский

	02:26:171201:274	Республика Башкортостан, р-н. Иглинский, с/с. Уктеевский
	02:26:171201:377	Республика Башкортостан, р-н. Иглинский, с/с. Уктеевский
	02:26:171201:518	Республика Башкортостан, р-н. Иглинский, с/с. Уктеевский
	02:26:171201:549	Республика Башкортостан, р-н. Иглинский
	02:26:171201:807	Республика Башкортостан, р-н. Иглинский, с/с. Уктеевский
	02:26:171201:841	Республика Башкортостан, р-н Иглинский, Иглинское лесничество, в границах квартала №125
	02:26:180101:63	Республика Башкортостан, р-н. Иглинский, с/с. Чуваш-Кубовский
	02:26:180201:12	Республика Башкортостан, р-н. Иглинский, с/с. Чуваш-Кубовский
	02:26:190301:64	Республика Башкортостан, р-н. Иглинский, с/с. Тавтимановский
	02:26:190302:69	Российская Федерация, Республика Башкортостан, р-н Иглинский, с/с Надеждинский
	02:26:190303:146	Республика Башкортостан, Иглинский, Республика Башкортостан, Иглинский район, Улу-Телякский с/с
	02:26:190303:32	Республика Башкортостан, р-н Иглинский, Иглинское Лесничество, Урманское участковое лесничество, квартал №97 часть выдела №1
	02:26:190303:33	Республика Башкортостан, р-н Иглинский, Иглинское Лесничество, Урманское участковое лесничество, квартал №97 часть выдела №1
	02:26:190401:153	Республика Башкортостан, р-н. Иглинский, с/с. Улу-Телякский
	02:26:190401:166	Республика Башкортостан, р-н. Иглинский, с/с. Улу-Телякский
	02:26:190401:167	Республика Башкортостан, р-н. Иглинский, с/с. Улу-Телякский
	02:26:190401:169	Республика Башкортостан, р-н. Иглинский, с/с. Улу-Телякский
	02:42:000000:248	Республика Башкортостан, р-н Салаватский
	02:42:000000:255	Республика Башкортостан, р-н Салаватский
	02:42:000000:341	Республика Башкортостан, р-н. Салаватский
	02:42:000000:348	Республика Башкортостан, р-н. Салаватский
	02:42:000000:55	респ Башкортостан, Салаватский р-н, Трубопроводного транспорта МНПП "Уфа-Петропавловск"
	02:42:000000:935	Республика Башкортостан, р-н. Салаватский
	02:42:020303:435	Республика Башкортостан, Салаватский р-н, с/с Ишимбаевский
	74:03:0903001:1	Российская Федерация, Челябинская область, муниципальный район Ашинский, городское поселение Кропачевское, рабочий поселок

		Кропачево, территория Линейная производственно-диспетчерская станция, земельный участок 2
74:03:0000000:159		Челябинская область, р-н. Ашинский, рп. Кропачево, ул. Ленина, д. 161
74:03:0903001:261		Челябинская область, р-н. Ашинский, рп. Кропачево, ул. Свердлова, д. 28-б
74:03:0903001:293		местоположение определено в границах Кропачевского городского поселения Ашинского муниципального района Челябинской области
74:03:0903001:51		Российская Федерация, Челябинская область, Ашинский муниципальный район, Кропачевское городское поселение, рп. Кропачево, Линейная производственно-диспетчерская станция территория, №1
74:03:0903001:52		Челябинская область, р-н Ашинский, рп Кропачево
74:03:0903001:112		Челябинская область, р-н Ашинский, рп Кропачево
74:03:0000000:85		Челябинская область, р-н Ашинский, рп Кропачево
74:03:1201036:76		Челябинская область, р-н Ашинский, Укское сельское поселение.
74:03:0000000:84		Челябинская область, р-н. Ашинский, п. Новозаречный
74:03:1401014:68		Челябинская область, Ашинский муниципальный район, Укское сельское поселение, посёлок Новозаречный
74:03:0000000:161		Челябинская область, Ашинский район, участок находится примерно в 5 м, по направлению на юг от ориентира МН УБКУА
74:03:0000000:149		Челябинская область, р-н Ашинский, 280-271 км. МН ТОН-2; 287-282 км. МН ТОН-2
74:03:0000000:148		Челябинская область, р-н Ашинский
74:03:0803003:147		Челябинская область, р-н Ашинский, г Сим, в административных границах Симского городского поселения
74:03:0804002:98		Челябинская область, р-н Ашинский, г Сим
74:03:0000000:160		Челябинская область, р-н. Ашинский, г. Сим, ул. Свердлова, д. 3
74:03:0804005:22		Челябинская область, р-н Ашинский, г Сим
74:03:0804007:369		Российская Федерация, Челябинская область, Ашинский район, г Сим
74:03:0804007:370		Российская Федерация, Челябинская область, Ашинский район, город Сим
74:03:0000000:143		Российская Федерация, Челябинская область, муниципальный район Ашинский, городское поселение Миньярское, город Миньяр, улица Нагорная, земельный участок 13А
74:03:0000000:86		Челябинская область, р-н. Ашинский, г. Сим
74:03:1201023:62		Челябинская область, Ашинский район,




		Ашинское лесничество, Миньярское участковое лесничество, квартал 126, часть выдела 69
74:03:1301021:38		Челябинская область, Ашинский район, Ашинское лесничество, Симское участковое лесничество, квартал 14, часть выдела 1
74:03:1301035:35		Российская Федерация, Челябинская область, Ашинский муниципальный район, Симское городское поселение
74:03:0000000:142		Российская Федерация, Челябинская область, муниципальный район Ашинский, городское поселение Миньярское, город Миньяр, улица Нагорная, земельный участок 13
74:03:0000000:78		Челябинская область, р-н. Ашинский
74:03:1401012:401		Российская Федерация, Челябинская область, Ашинский р-н, Укское сельское поселение
74:03:1401012:402		Российская Федерация, Челябинская область, Ашинский р-н, Укское сельское поселение
74:03:1401012:403		Российская Федерация, Челябинская область, Ашинский район, Укское сельское поселение
74:03:1401012:404		Российская Федерация, Челябинская область, Ашинский район, Укское сельское поселение
74:03:1401012:405		Российская Федерация, Челябинская область, Ашинский район, Укское сельское поселение
74:03:0000000:134		Челябинская область, р-н. Ашинский, г. Аша, ул. Энгельса, д. 121
74:03:0000000:130		Челябинская область, р-н. Ашинский, п. Ук
74:03:1401012:89		Челябинская область, р-н Ашинский, п Новозаречный
74:03:1401012:90		Челябинская область, р-н Ашинский, п Новозаречный
74:03:0000000:83		Челябинская область, р-н. Ашинский
74:03:0000000:101		Челябинская область, р-н Ашинский, Ашинское лесничество, Биянское участковое лесничество, кварталы 84-191
74:03:0000000:102		Челябинская область, Ашинский район, Ашинское лесничество, Укское участковое лесничество, квартала 1, 2, 3 часть, 4-9, 10 часть, 11, 12, 13, 14 часть, 15 часть, 16-28, 29 часть, 30-37, 38 часть 39-126
74:03:0000000:1939		Челябинская область, р-н Ашинский, п Кропачево, магистральные нефтепродуктопроводы (МНПП) "Уфа-Петропавловск"; "Уфа-Омск"
74:03:0000000:1966		Челябинская область, Ашинский р-н, Еральское сельское поселение, магистральные нефтепродуктопроводы (МНПП) «Уфа-Омск», «Уфа-Петропавловск»
74:03:0000000:2081		Челябинская область, р-н Ашинский, с Укское, Укское сельское поселение, магистральные нефтепродуктопроводы (МНПП) «Уфа-Омск», «Уфа-Петропавловск»
74:03:0000000:2332		Челябинская область, район Ашинский, в

		административных границах Симского городского поселения
74:03:0000000:2334		Челябинская область, Ашинский муниципальный район, в административных границах Симского городского поселения
74:03:0000000:2413		Челябинская область, р-н Ашинский, Ашинское лесничество, Укское участковое лесничество, квартала 7 часть, 13 часть, 21 часть, 31 часть
74:03:0000000:2498		Челябинская область, р-н Ашинский, Ашинское лесничество, Укское участковое лесничество квартал 7 части выделов 26, 33, квартал 12 части выделов 5, 19, 28, 30, 32, квартал 20 часть выдела 6, квартал 30 части выделов 10, 29, 32
74:03:0000000:282		Челябинская область, р-н. Ашинский, п. Кропачево
74:03:0000000:289		Челябинская область, р-н Ашинский, рп Кропачево
74:03:0000000:2962		Российская Федерация, Челябинская область, Ашинский р-н, Укское сельское поселение
74:03:0000000:2965		Российская Федерация, Челябинская область, Ашинский р-н, Еральское сельское поселение
74:03:0000000:2966		Российская Федерация, Челябинская область, Ашинский район, Еральское сельское поселение
74:03:0000000:2973		Российская Федерация, Челябинская область, Ашинский район, Еральское сельское поселение
74:03:0000000:2977		Российская Федерация, Челябинская область, Ашинский район, Еральское сельское поселение
74:03:0000000:2986		Челябинская обл, Ашинский район, г Сим
74:03:0000000:2995		Российская Федерация, Челябинская область, Ашинский р-н, Ашинское лесничество, Симское участковое лесничество, квартал 23 часть выдела 27, квартал 34 часть выделов 2-4,15-17, квартал 35 часть выделов 24,25,45
74:03:0000000:99		Челябинская область, Ашинский муниципальный район, Ашинское лесничество, Миньярское участковое лесничество, кварталы 42, 43, 44, 47, 48, 49, 50, 53-94, 97-101, 104-107, 110-125, часть 126, 127-135, часть 136, 137-143
74:39:0107001:24		обл. Челябинская, г. Усть-Катав, п. Кочкари
74:39:0000000:57		обл. Челябинская, г. Усть-Катав, лупинг магистрального нефтепровода "Туймазы - Омск - Новосибирск -2"
74:39:0000000:58		обл. Челябинская, г. Усть-Катав, лупинг магистрального нефтепровода "Усть-Балык-Курган-Уфа-Альметьевск"
74:39:0213001:275		обл. Челябинская, г. Усть-Катав
74:39:0213001:278		обл. Челябинская, г. Усть-Катав, п. Кочкари

	74:39:0213001:8	обл. Челябинская, г. Усть-Катав, п. Кочкари
	74:39:0000000:47	обл. Челябинская, г. Усть-Катав
	74:39:0000000:60	обл. Челябинская, г. Усть-Катав, магистральный нефтепровод "Туймазы-Омск-Новосибирск 1"
	74:39:0000000:61	обл. Челябинская, г. Усть-Катав, магистральный нефтепровод "Туймазы-Омск-Новосибирск 2"
	74:03:0000000:65	Челябинская область, р-н. Ашинский, г. Сим
	74:39:0000000:59	обл. Челябинская, г. Усть-Катав, магистральный нефтепровод "Нижевартовск - Курган - Куйбышев"
	74:39:0000000:62	обл. Челябинская, г. Усть-Катав, магистральный нефтепровод "Усть-Балык-Курган-Уфа-Альметьевск"
	74:39:0000000:63	обл. Челябинская, г. Усть-Катав, Обслуживающая ЛЭП
	74:39:0000000:1045	Челябинская область, г Усть-Катав, Вязовское участковое лесничество, кварталы 23-54,56-68,77-85.100-105,109-111,113-114,116-119,122-124,130-132
	74:39:0000000:105	обл. Челябинская, г. Усть-Катав
	74:39:0000000:120	обл. Челябинская, г. Усть-Катав
	74:39:0000000:121	обл. Челябинская, г. Усть-Катав
	74:39:0000000:122	обл. Челябинская, г. Усть-Катав
	74:39:0000000:125	обл. Челябинская, г. Усть-Катав
	74:39:0000000:1300	Челябинская область, г Усть-Катав, от задвижки №29 на 155 км МНПП "Уфа-Петропавловск", до БКС 51 на 1380 км МН УБКУА
	74:39:0000000:1795	Челябинская обл., г. Усть-Катав Усть-Катавское участковое лесничество, квартал 22 части выделов 35, 38
	74:39:0000000:1797	Челябинская обл., г. Усть-Катав, Усть-Катавское участковое лесничество, квартал 6 части выделов 24, 29
	74:39:0000000:96	Челябинская область, г Усть-Катав, Усть-Катавское участковое лесничество, кварталы 1-70
	74:39:0000000:98	обл. Челябинская, г. Усть-Катав, Вязовское участковое лесничество, кварталы 23-54,56-68,77-85.100-105,109-111,113-114,116-119,122-124,130-132
	74:39:0000000:981	Челябинская область, г Усть-Катав, от задвижки №29 на 155 км МНПП "Уфа-Петропавловск", до БКС 51 на 1380 км МН УБКУА
	74:39:0000000:99	обл. Челябинская, г. Усть-Катав, Вязовское участковое лесничество, кварталы 1-22
	74:03:0000000:98	Челябинская область, р-н Ашинский, Ашинское лесничество, Симское участковое лесничество, квартала 1-107
	74:03:1401012	Ашинского муниципального района, Укское

		сельское поселение
74:03:1401014	Ашинского муниципального района, Укское сельское поселение	
74:03:1401006	Ашинского муниципального района, Укское сельское поселение	
74:03:1201036	Ашинского муниципального района, Укское сельское поселение	
74:03:1201025	Ашинского муниципального района, Миньярское городское поселение	
74:03:0803003	Ашинского муниципального района, Симское городское поселение	
74:03:0803002	Ашинского муниципального района, Симское городское поселение	
74:03:0804005	Ашинского муниципального района, Симское городское поселение	
74:03:0804002	Ашинского муниципального района, Симское городское поселение	
74:03:0804007	Ашинского муниципального района, Симское городское поселение	
74:03:0804008	Ашинского муниципального района, Симское городское поселение	
74:03:0903001	Ашинского муниципального района, Кропачевское городское поселение	
74:03:0902024	Ашинского муниципального района, Кропачевское городское поселение	
74:39:0107001	Усть-Катавский городской округ	
74:03:0401028	Ашинского муниципального района, Еральское сельское поселение	
74:03:0401084	Ашинского муниципального района, Еральское сельское поселение	
74:03:0401083	Ашинского муниципального района, Еральское сельское поселение	
74:03:0401086	Ашинского муниципального района, Еральское сельское поселение	
02:52:030301	Чишминский район, Арслановский сельсовет	
02:52:040410	Чишминский район, Дмитриевский сельсовет	
02:52:040409	Чишминский район, Дмитриевский сельсовет	
02:47:171001	Уфимский район, Шемякский сельсовет	
02:47:120901	Уфимский район, Николаевский сельсовет	
02:47:121001	Уфимский район, Николаевский сельсовет	
02:47:120309	Уфимский район, Николаевский сельсовет, д. Николаевка	
02:47:121101	Уфимский район, Николаевский сельсовет	
02:47:041201	Уфимский район, Дмитриевский сельсовет, с. Дмитриевка	
02:47:110701	Уфимский район, Михайловский сельсовет	
02:55:030440	городской округ город Уфа	
02:55:030407	городской округ город Уфа	
02:55:030406	городской округ город Уфа	
02:55:030626	городской округ город Уфа	
02:55:030616	городской округ город Уфа	

		02:55:030617	городской округ город Уфа
		02:55:030709	городской округ город Уфа
		02:47:161001	Уфимский район, Черкасский сельсовет
		02:47:160901	Уфимский район, Черкасский сельсовет
		02:26:171101	Иглинский район, Уктеевский сельсовет
		02:26:010104	Иглинский район, Уктеевский сельсовет
		02:26:010101	Иглинский район, Иглинский сельсовет
		02:26:171201	Иглинский район, Уктеевский сельсовет
		02:26:170102	Иглинский район, Уктеевский сельсовет
		02:26:170501	Иглинский район, Уктеевский сельсовет
		02:26:180101	Иглинский район, Чуваш-Кубовский сельсовет
		02:26:150103	Иглинский район, Тавтимановский сельсовет
		02:26:150401	Иглинский район, Тавтимановский сельсовет
		02:26:190302	Иглинский район, Надеждинский сельсовет
		02:26:190303	Иглинский район, Улу-Телякский сельсовет
		02:26:030302	Иглинский район, Улу-Телякский сельсовет
		02:26:030702	Иглинский район, Улу-Телякский сельсовет
		02:26:030703	Иглинский район, Красновосходский сельсовет
		02:26:101303	Иглинский район, Красновосходский сельсовет
		02:26:120201	Иглинский район, Майский сельсовет
		02:26:190301	Иглинский район, Надеждинский сельсовет
		02:47:091801	Уфимский район, Красноярский сельсовет
10	Право, на котором инженерное сооружение принадлежит заявителю (если подано ходатайство об установлении публичного сервитута для реконструкции, капитального ремонта или эксплуатации указанного инженерного сооружения, реконструкции или капитального ремонта участка (части) инженерного сооружения, являющегося линейным объектом): Собственность		
11	Сведения о способах представления результатов рассмотрения ходатайства:		
	в виде электронного документа, который направляется уполномоченным органом заявителю посредством электронной почты	<u>Да</u> (да/нет)	
	в виде бумажного документа, который заявитель получает непосредственно при личном обращении или посредством почтового отправления	<u>Да</u> (да/нет)	
12	Документы, прилагаемые к ходатайству:		
	1) Сведения в форме электронного документа о границах публичного сервитута, включающие графическое описание местоположения границ публичного сервитута и перечень координат характерных точек этих границ в системе координат МСК-02, зона 1;		
	2) Сведения в форме электронного документа о границах публичного сервитута, включающие графическое описание местоположения границ публичного сервитута и перечень координат характерных точек этих границ в системе координат МСК-02, зона 2;		
	3) Сведения в форме электронного документа о границах публичного сервитута, включающие графическое описание местоположения границ публичного сервитута и перечень координат характерных точек этих границ в системе координат МСК-74, зона 1;		
	4) Описание местоположения границ с перечнем координат характерных точек границ устанавливаемого публичного сервитута (в системе координат МСК-02, зона 1);		

	<p>5) Описание местоположения границ с перечнем координат характерных точек границ устанавливаемого публичного сервитута (в системе координат МСК-02, зона 2);</p> <p>6) Описание местоположения границ с перечнем координат характерных точек границ устанавливаемого публичного сервитута (в системе координат МСК-74, зона 1);</p> <p>7) Выписка из ЕГРН на объект «Линейное сооружение - Магистральный нефтепровод «Туймазы - Омск - Новосибирск-2 Черкасское НУ»» с кадастровым номером 0:0:0:733;</p> <p>8) Технический паспорт на объект «Туймазы - Омск - Новосибирск-2 Черкасское НУ»» от 04.04.2011г.</p> <p>9) Доверенность на начальника отдела управления собственностью АО «Транснефть-Урал» Грищенко В.В., зарегистрированная в реестре №03/138-н/03-2020-3-1181 от 03.11.2023г.</p>				
13	Подтверждаю согласие на обработку персональных данных (сбор, систематизацию, накопление, хранение, уточнение (обновление, изменение), использование, распространение (в том числе передачу), обезличивание, блокирование, уничтожение персональных данных, а также иных действий, необходимых для обработки персональных данных в соответствии с законодательством Российской Федерации), в том числе в автоматизированном режиме				
14	Подтверждаю, что сведения, указанные в настоящем ходатайстве, на дату представления ходатайства достоверны; документы (копии документов) и содержащиеся в них сведения соответствуют требованиям, установленным статьей 39.41 Земельного кодекса Российской Федерации				
15	<table border="0" style="width: 100%;"> <tr> <td style="width: 50%; text-align: center;">  (подпись) </td> <td style="width: 50%; text-align: center;"> Подпись: В. В. Грищенко (инициалы, фамилия) </td> </tr> <tr> <td></td> <td style="text-align: right;"> Дата: "19" 07 2024 г. </td> </tr> </table>	 (подпись)	Подпись: В. В. Грищенко (инициалы, фамилия)		Дата: "19" 07 2024 г.
 (подпись)	Подпись: В. В. Грищенко (инициалы, фамилия)				
	Дата: "19" 07 2024 г.				