

Приложение к распоряжению Росавтодора

от 20.06.2022 года № 1884-р

Внесение изменений в документацию по планировке территории объекта

**«Строительство и реконструкция автомобильной дороги М-5 «Урал» -
от Москвы, через Рязань, Пензу, Самару, Уфу до Челябинска.**

**Реконструкция автомобильной дороги М-5 «Урал» -
от Москвы через Рязань, Пензу, Самару, Уфу до Челябинска
на участке км 1564+000 - км 1609+000, Челябинская область» (II этап)**

**утвержденную распоряжением Федерального дорожного агентства
от 03.06.2021 №2104-р**

Проект межевания территории

Проект межевания территории (материалы по обоснованию)

Раздел 3 «Материалы по обоснованию проекта межевания территории.

Графическая часть»

95/2019- ДПТ-ПМТ-ОЧ-2.3

Том 2.3



ОБЩЕСТВО С ОГРАНИЧЕННОЙ ОТВЕТСТВЕННОСТЬЮ
«ГЕО-ПРОЕКТ»

Заказчик – ФКУ «Управление Федеральных Автомобильных Дорог
«Южный Урал» Федерального Дорожного Агентства»

Внесение изменений в документацию по планировке территории
объекта

**«Строительство и реконструкция автомобильной дороги М-5 «Урал» -
от Москвы, через Рязань, Пензу, Самару, Уфу до Челябинска.
Реконструкция автомобильной дороги М-5 «Урал» -
от Москвы через Рязань, Пензу, Самару, Уфу до Челябинска
на участке км 1564+000 - км 1609+000, Челябинская область» (II этап)
утвержденную распоряжением Федерального дорожного агентства
от 03.06.2021 №2104-р**

Проект межевания территории

Проект межевания территории (материалы по обоснованию)
Раздел 3 «Материалы по обоснованию проекта межевания
территории.
Графическая часть»

95/2019- ДПТ-ПМТ-ОЧ-2.3
Том 2.3

Взам. инв. №	
Подл. и дата	
Инв. № подл.	

Генеральный директор

Главный инженер
проекта



М. Ю. Артемьев

А. С. Катаев

Санкт-Петербург, 2022



Общество с ограниченной ответственностью

«ВекторСтройПроект»

Внесение изменений в документацию по планировке территории объекта

«Строительство и реконструкция автомобильной дороги М-5 «Урал» - от Москвы, через Рязань, Пензу, Самару, Уфу до Челябинска.

Реконструкция автомобильной дороги М-5 «Урал» - от Москвы через Рязань, Пензу, Самару, Уфу до Челябинска на участке км 1564+000 - км 1609+000, Челябинская область» (II этап)

утвержденную распоряжением Федерального дорожного агентства от 03.06.2021 №2104-р

Проект межевания территории

Проект межевания территории (материалы по обоснованию)
Раздел 3 «Материалы по обоснованию проекта межевания территории.
Графическая часть»

95/2019- ДПТ-ПМТ-ОЧ-2.3
Том 2.3

Директор



Н.Л. Зубова

2022



МИНИСТЕРСТВО ПРИРОДНЫХ РЕСУРСОВ
И ЭКОЛОГИИ РОССИЙСКОЙ ФЕДЕРАЦИИ

ФЕДЕРАЛЬНОЕ АГЕНТСТВО
ЛЕСНОГО ХОЗЯЙСТВА
(РОСЛЕСХОЗ)

Адрес: ул. Пятницкая, д. 59/19, Москва, 115184
Тел.: (495) 953-37-85, факс: (499) 230-85-30

13.07.2022 № АВ-03-39/17443

на № 01-11/2947 от 04.07.2022

ФКУ Упрдор «Южный Урал»

Свердловский пр., д. 56,
г. Челябинск, 454080

Главное управление лесами
Челябинской области

О рассмотрении документации
по планировке территории

Федеральное агентство лесного хозяйства в соответствии с частью 12.3 статьи 45 Градостроительного кодекса Российской Федерации (далее – Градостроительный кодекс) рассмотрело внесение изменений в документацию по планировке территории, подготовленную применительно к землям лесного фонда, объекта: «Строительство и реконструкция автомобильной дороги М-5 «Урал» – от Москвы, через Рязань, Пензу, Самару, Уфу до Челябинска. Реконструкция автомобильной дороги М-5 «Урал» – от Москвы через Рязань, Пензу, Самару, Уфу до Челябинска на участке км 1564+000 – км 1609+000 Челябинская область» (II этап) (далее – Объект) и сообщает следующее.

Документацией по планировке территории предусматривается образование земельных участков из состава земель лесного фонда площадью 137,0348 га для реконструкции Объекта с последующим переводом данных участков в земли промышленности и иного специального назначения (земли транспорта).

Проектируемые участки земель лесного фонда расположены в эксплуатационных и защитных лесах (категория защитных лесов – леса, расположенные в защитных полосах лесов; леса, расположенные в первом, втором поясах зон санитарной охраны источников питьевого и хозяйственно-бытового водоснабжения; леса, расположенные в водоохраных зонах) Миньяерского участкового лесничества (части выделов 5, 6, 7, 8, 22, 34, 86 квартала 131) и Симского участкового лесничества (части выделов 11, 16, 17, 18, 23, 25, 28, 29, 30, 32 квартала 28, части выделов 5, 6, 15, 16, 28, 29 квартала 33, части выделов 17, 19, 21, 22 квартала 36, части выделов 39, 40, 45, 46, 47, 48, 49, 50, 51, 53 квартала 37, части выделов 20, 24, 27, 28, 29, 30, 31 квартала 42, части выделов 25, 26, 33, 34, 35, 39, 57 квартала 43, части выделов 16, 17, 20, 23, 24, 25, 26, 27, 28, 30, 31, 32, 45, 49 квартала 44, части выделов 4, 5, 6, 7, 9, 11, 12, 16, 27 квартала 45, части выделов 5, 6, 15, 18, 26, 27, 28, 32, 37, 76 квартала 46, части выделов 3, 4, 7, 25 квартала 51, части выделов 1, 2, 3, 4, 5 квартала 52, части выделов 2, 3, 4, 34, 35, 39, 40, 41, 45 квартала 53, части выделов 1, 2, 3, 11 квартала 54) Ашинского лесничества.

22 ИЮЛ 2022

В.Х. № 01-10/5008

Согласно лесохозяйственному регламенту Ашинского лесничества на проектируемых лесных участках вид разрешенного использования лесов установлен, в том числе – строительство, реконструкция, эксплуатация линейных объектов.

Из представленных материалов следует, что проектируемые земельные участки расположены в границах постоянного отвода. Техничко-экономические показатели планируемого участка соответствуют параметрам автомобильной дороги III категории.

Учитывая, что в соответствии с частью 12.3 статьи 45 Градостроительного кодекса документация по планировке территории, подготовленная применительно к землям лесного фонда, до ее утверждения подлежит согласованию в случае необходимости перевода земельных участков, на которых планируется размещение линейных объектов, из состава земель лесного фонда в земли иных категорий с федеральным органом исполнительной власти, осуществляющим функции по контролю и надзору в области лесных отношений, а также по оказанию государственных услуг и управлению государственным имуществом в области лесных отношений, Рослесхоз согласовывает указанную документацию по планировке территории, подготовленную применительно к землям лесного фонда.

Одновременно Рослесхоз сообщает, что статьей 63.1 Лесного кодекса Российской Федерации (далее – Лесной кодекс) установлены особенности осуществления лесовосстановления и лесоразведения отдельными категориями лиц.

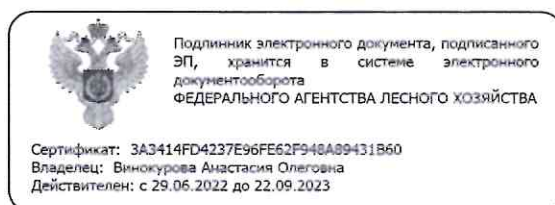
В соответствии с частью 2 статьи 63.1 Лесного кодекса лица, в интересах которых осуществляется перевод земель лесного фонда в земли иных категорий, в том числе без принятия решения о переводе земельных участков из состава земель лесного фонда в земли иных категорий, обязаны обеспечить лесовосстановление или лесоразведение на площади, равной площади лесных земель, находящихся на таком земельном участке, исключаемом из состава земель лесного фонда.

Главному управлению лесами Челябинской области сообщается для сведения.

Приложение: документация по планировке территории (CD – диск)
(только в первый адрес).

Заместитель руководителя

А.О. Винокурова





ЗАМЕСТИТЕЛЬ ГУБЕРНАТОРА ЧЕЛЯБИНСКОЙ ОБЛАСТИ

ул. Цвиллинга, 27, Челябинск, 454089, Россия
Телефон (351) 263-31-11, факс (351) 263-12-83, телетайп 124676 «Исток», <http://www.pravmin74.ru>

02.06.2022 № 09/3042

на № _____

Начальнику
ФКУ Упрдор «Южный Урал»

В.А. Муравьеву

454080, г. Челябинск,
Свердловский проспект, д. 56
E-mail: uprdor74@sural.fad.ru

Уважаемый Владимир Александрович!

В ответ на Ваше обращение от 30.05.2022 № 01-11/2373 по вопросу согласования внесения изменений в документацию по планировке территории (далее - ДПТ) сообщаю следующее.

Внесение изменений в ДПТ объекта «Строительство и реконструкция автомобильной дороги М-5 «Урал» - от Москвы, через Рязань, Пензу, Самару, Уфу до Челябинска. Реконструкция автомобильной дороги М-5 «Урал» - от Москвы, через Рязань, Пензу, Самару, Уфу до Челябинска на участке км 1564+000 - км 1609+000, Челябинская область» II этап рассмотрено и согласовано в соответствии с п. 3 ст. 3 Федерального закона от 31.07.2020 № 254-ФЗ «Об особенностях регулирования отдельных отношений в целях реализации приоритетных проектов по модернизации и расширению инфраструктуры и о внесении изменений в отдельные законодательные акты Российской Федерации».

с уважением

С.В. Шаль

УПРДОР «ЮЖНЫЙ УРАЛ»

06 ИЮН 2022

В Х. № 01-10/2198

№ тома	Обозначение	Наименование
ПРОЕКТ ПЛАНИРОВКИ ТЕРРИТОРИИ		
Проект планировки территории (основная часть)		
1.1	95/2019-ДПТ-ППТ-ОЧ-1.1	Раздел 1 «Проект планировки территории. Графическая часть»
1.2	95/2019-ДПТ-ППТ-ОЧ-1.2	Раздел 2 «Положение о размещении линейного объекта»
Проект планировки территории (материалы по обоснованию)		
1.3	95/2019-ДПТ-ППТ-МО-1.3	Раздел 3 «Материалы по обоснованию проекта планировки территории. Графическая часть»
1.4	95/2019-ДПТ-ППТ-МО-1.4	Раздел 4 «Материалы по обоснованию проекта планировки территории. Пояснительная записка»
ПРОЕКТ МЕЖЕВАНИЯ ТЕРРИТОРИИ		
Проект межевания территории (основная часть)		
2.1	95/2019-ДПТ-ПМТ-ОЧ-2.1	Раздел 1 «Проект межевания территории. Графическая часть»
2.2	95/2019-ДПТ-ПМТ-ОЧ-2.2	Раздел 2 «Проект межевания территории. Текстовая часть»
Проект межевания территории (материалы по обоснованию)		
2.3	95/2019-ДПТ-ПМТ-МО-2.3	Раздел 3 «Материалы по обоснованию проекта межевания территории. Графическая часть»
2.4	95/2019-ДПТ-ПМТ-МО-2.4	Раздел 4 «Материалы по обоснованию проекта межевания территории. Пояснительная записка»
95/2019-ДПТ-СД		
Состав документации по планировке территории		
ООО «ВекторСтройПроект»		

Согласовано	

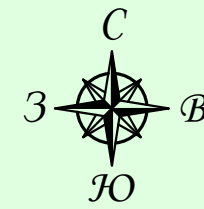
Изм. № инв.	
Подп. и дата	
Изм. № инв.	

Изм.	Кол.уч	Лист	№ док	Подпись	Дата
Разработал		Латышева И.А.			04.2022
Проверил		Смирнова Т.А.			04.2022

Стадия	Лист	Листов
Р	1	1

Обозначение	Наименование	Страница
ПРОЕКТ ПЛАНИРОВКИ ТЕРРИТОРИИ		
Проект планировки территории (основная часть)		
Раздел 1 «Проект планировки территории. Графическая часть»		
95/2019-ДПТ-СД	Состав документации по планировке территории	2
95/2019-ДПТ-ПМТ-МО-2.3-С	Содержание	3
95/2019-ДПТ-ПМТ-МО-2.3.1	Чертеж межевания территории материалы по обоснованию	4

Инв. № ориг.	Подпись и дата	Взам. инв. №	01/2020-ДПТ-ПМТ-МО-2.3-С						Стадия	Лист	Листов
			Изм.	Кол.уч	Лист	№ док	Подпись	Дата			
			Разработал	Щеникова П.В.	<i>Щеникова</i>	04.2022	Содержание тома	ООО ВекторСтройПроект»			
			Проверил	Смирнова Т.А.	<i>Смирнова</i>	04.2022					



9
 Миньярское городское поселение
 Ашинский муниципальный район
 Челябинская область

Ашинское лесничество
 Миньярское участковое лесничество
 квартал 131

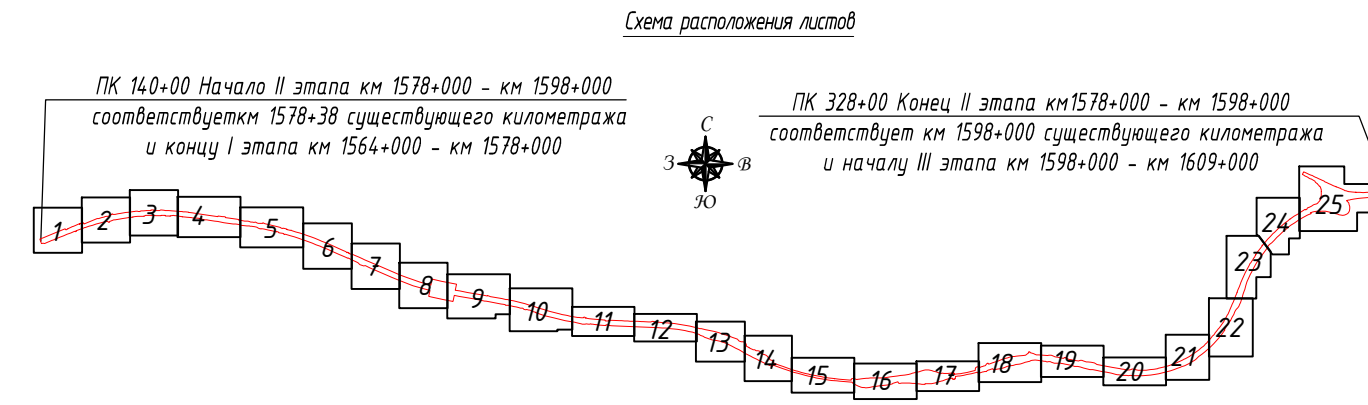
Миньярское городское поселение
 Ашинский муниципальный район
 Челябинская область

Ашинское лесничество
 Миньярское участковое лесничество
 квартал 131

- Условные обозначения**
- Категории земель**
- земли промышленности, энергетики, транспорта, связи, радиовещания, телевидения, информатики, земли для обеспечения космической деятельности, земли обороны, безопасности и земли иного специального назначения
 - земли лесного фонда
 - земли, государственная собственность на которые не разграничена
- Границы**
- границы территории, в отношении которой осуществляется подготовка проекта планировки
 - границы зоны размещения линейного объекта
 - границы кадастровых кварталов
 - границы земельных участков, сведения о которых, содержащиеся в ЕГРН, достаточны для определения их местоположения
 - границы земельных участков, предназначенных для размещения объекта капитального строительства федерального значения
 - границы земельных участков, предназначенных для временного занятия на период строительства, сведения о которых, содержащиеся в ЕГРН, достаточны для определения его местоположения
 - контуры сооружений, сведения о котором, содержащиеся в ЕГРН, достаточны для определения его местоположения
 - границы лесотаксационных выделов
 - границы лесных кварталов
- водный объект**
- р. Сим
 - береговая полоса водного объекта
 - прибрежная защитная полоса водного объекта
 - защитная зона водного объекта
- 74.03.2.1** Охранная зона магистральных нефтепроводов
74.03.2.2 Охранная зона магистральных нефтепроводов «Усть-Балык-Курган-Уфа-Альметьевск», «Нижневартовск-Курган-Куйбышев», «Туймазы-Омск-Новосибирск-1», «Туймазы-Омск-Новосибирск-2», обслуживающая ЛЭП, ЛПДС «Кропачево» ОАО «Уралсибнефтепровод»
- Надписи**
- номер кадастрового квартала
 - кадастровый номер земельного участка, сведения о котором, содержащиеся в ЕГРН, достаточны для определения его местоположения
 - кадастровый номер многоконтурного земельного участка (номер контура)
 - обозначение земельного участка, предназначенного для временного занятия на период строительства, сведения о котором, содержащиеся в ЕГРН, достаточны для определения его местоположения
 - кадастровый номер сооружения
 - обозначение образуемого земельного участка, предназначенного для размещения объекта капитального строительства федерального значения / площадь образуемого земельного участка, кв. м
 - номер лесотаксационного выдела
 - ось проектной трассы с обозначением пикетов
 - проектные километровые знаки автомобильной дороги

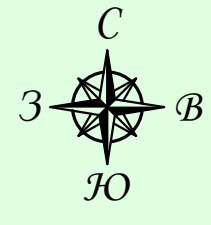
линия совпадает с листом 2

- Примечание:**
- Система координат МСК-74
 - Система высот Балтийская
 - Горизонтали проведены через 0,5 м
 - Вертикальные границы зон действия публичных сервитутов отсутствуют
 - Объекты охраняемые природные территории отсутствуют
 - Объекты культурного и археологического наследия отсутствуют

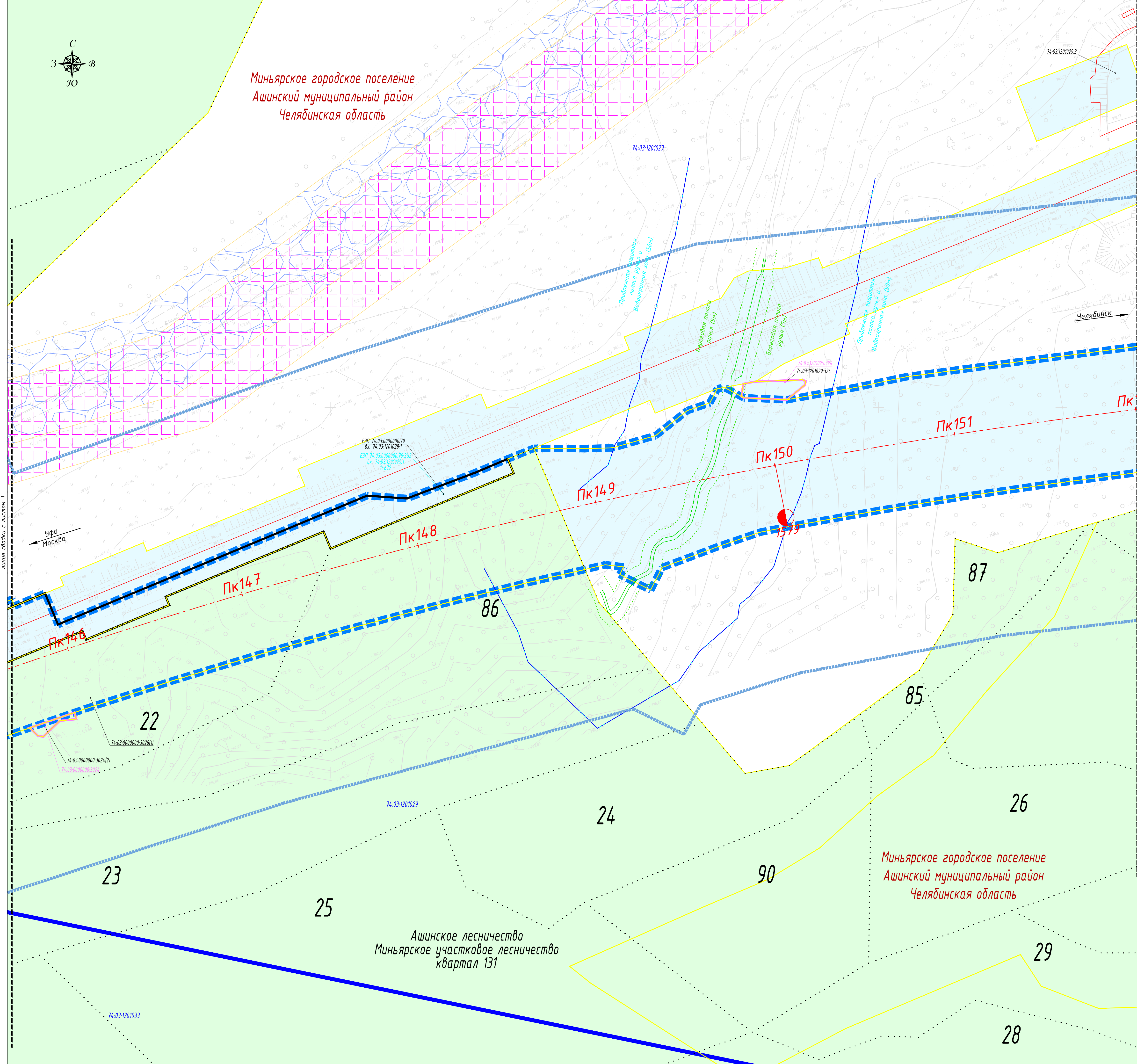


					95/2019-ДПТ-ПМТ-МО-2.3.1			
					«Строительство и реконструкция автомобильной дороги М-5 «Урал» - от Москвы, через Рязань, Пензу, Самару, Уфу до Челябинска. Реконструкция автомобильной дороги М-5 «Урал» - от Москвы через Рязань, Пензу, Самару, Уфу до Челябинска на участке км 1554+000 - км 1609+000 Челябинская область»			
Изм.	Кол.уч.	Лист	Изд.	Подпись	Дата	Этап	Лист	Листов
Разработал		Щенцова П.В.		<i>Щенцова П.В.</i>	04.2022	II этап	Р	25
Проверил		Смирнова Т.А.		<i>Смирнова Т.А.</i>	04.2022			
					Чертеж не является территорией материалов по обоснованию Масштаб 1:1000			
					ООО «ВекторСтройПроект»			

Связано
 Взам. инв. №
 Подп. и дата
 Инв. № подл.

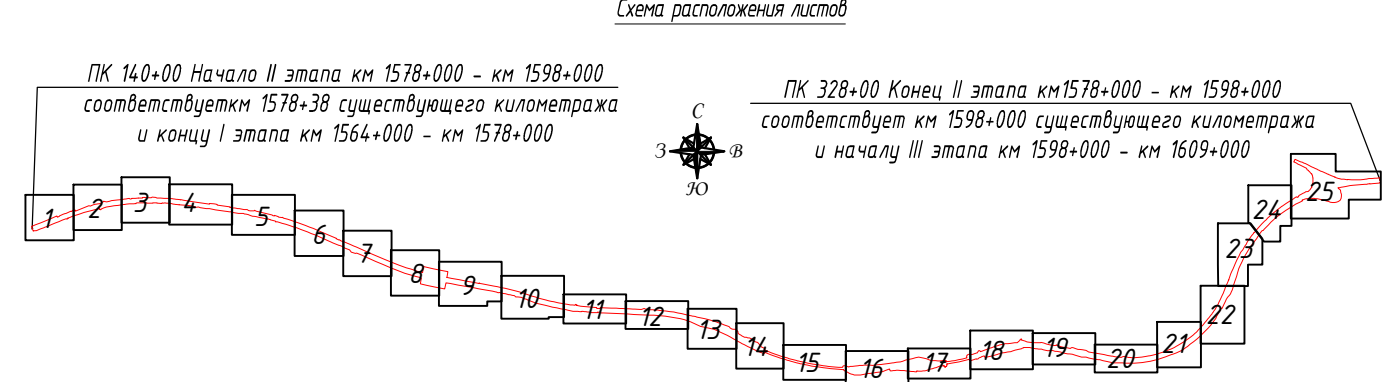


Миньярское городское поселение
Ашинский муниципальный район
Челябинская область



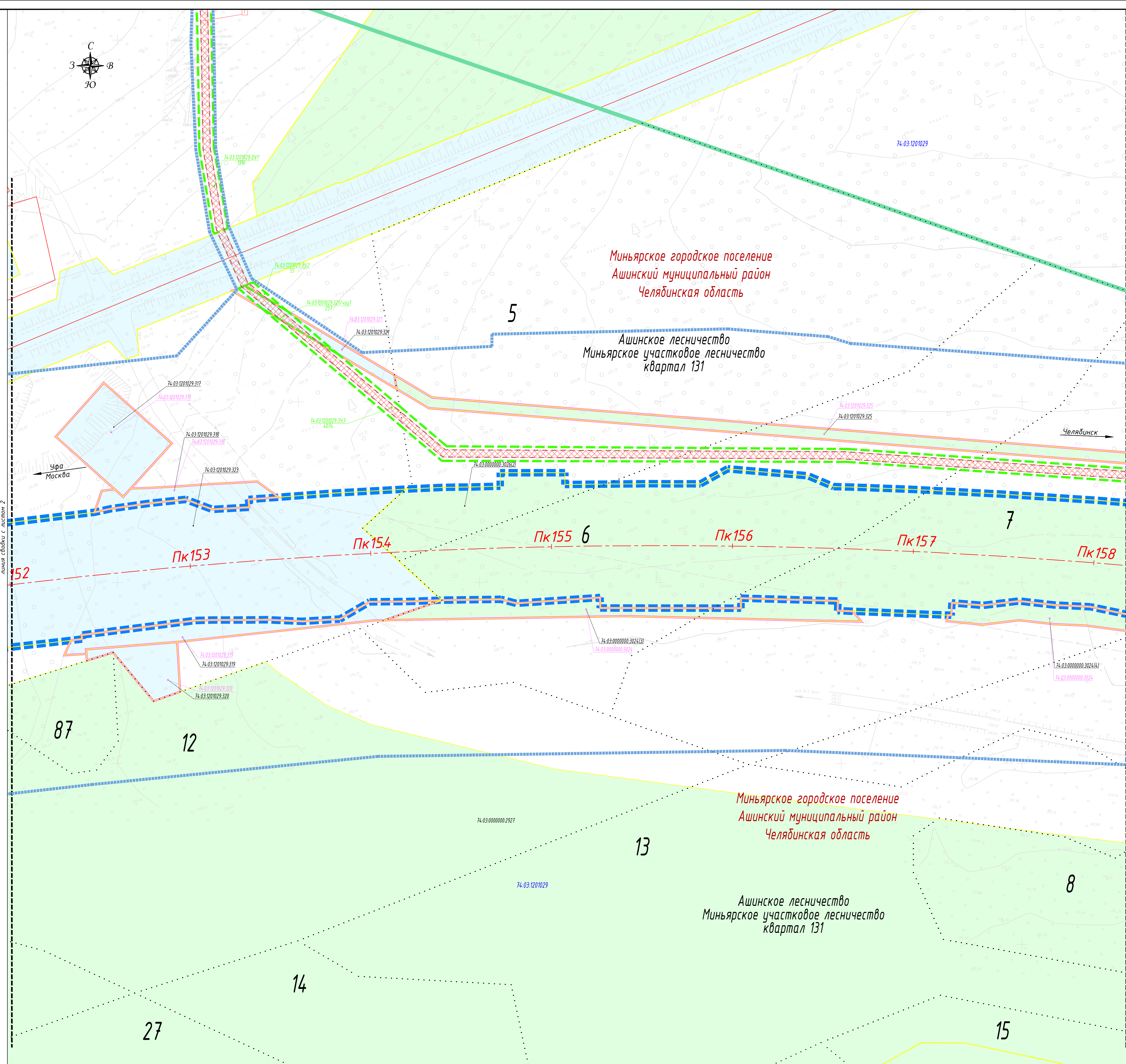
- Словные обозначения**
- Категории земель**
- земли промышленности, энергетики, транспорта, связи, радиовещания, телевидения, информатики, земли для обеспечения космической деятельности, земли обороны, безопасности и земли иного специального назначения
 - земли лесного фонда
 - земли, государственная собственность на которые не разграничена
- Границы**
- границы территории, в отношении которой осуществляется подготовка проекта планировки
 - границы зоны размещения линейного объекта
 - границы кадастровых кварталов
 - границы земельных участков, сведения о которых, содержащиеся в ЕГРН, достаточны для определения их местоположения
 - границы земельных участков, предназначенных для размещения объекта капитального строительства федерального значения
 - границы земельных участков, предназначенных для временного занятия на период строительства, сведения о котором, содержащиеся в ЕГРН, достаточны для определения его местоположения
 - контур сооружения, сведения о котором, содержащиеся в ЕГРН, достаточны для определения его местоположения
 - границы лесотаксационных выделов
 - 74.03.2.1 Охранная зона магистральных нефтепроводов
 - 74.03.2.2 Охранная зона магистральных нефтепроводов «Усть-Балык-Курган-Уфа-Алметьевск», «Нижевартовск-Курган-Куйбышев», «Туймазы-Омск-Новосибирск-1», «Туймазы-Омск-Новосибирск-2», обслуживающая ЛЭП, ЛПДС «Кропачево» ОАО «Уралсибнефтепровод»
 - р. Сит водный объект
 - Береговая полоса водного объекта
 - прибрежная защитная полоса водного объекта
 - водоохранная зона водного объекта
- Надписи**
- 74.03.0000000 номер кадастрового квартала
 - 74.03.0000000/1 кадастровый номер земельного участка, сведения о котором, содержащиеся в ЕГРН, достаточны для определения его местоположения
 - 74.03.0000000/1/1 кадастровый номер многоконтурного земельного участка (номер контура)
 - 74.03.0201029/320 обозначение земельного участка, предназначенного для временного занятия на период строительства, сведения о котором, содержащиеся в ЕГРН, достаточны для определения его местоположения
 - 74.03.0000000/1 кадастровый номер сооружения
 - 74.03.0000000/1/391 обозначение образуемого земельного участка, предназначенного для размещения объекта капитального строительства федерального значения / площадь образуемого земельного участка, кв. м
 - 38 номер лесотаксационного выдела
 - Пк10 ось проектной трассы с обозначением пикетов
 - 1 проектные километровые знаки автомобильной дороги

- Примечание:**
1. Система координат МСК-74
 2. Система высот Балтийская
 3. Горизонтали проведены через 0,5 м
 4. Утвержденные границы зон действия публичных сервитютов отсутствуют
 5. Особо охраняемые природные территории отсутствуют
 6. Объекты культурного и археологического наследия отсутствуют



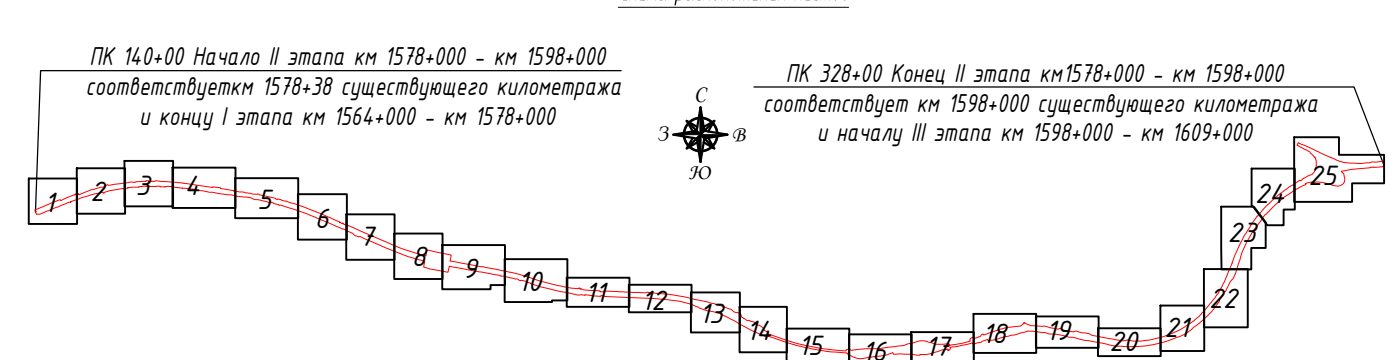
					95/2019-ДПТ-ПМТ-МО-2.3.1		
					«Строительство и реконструкция автомобильной дороги М-5 «Урала» - от Москвы, через Рязань, Пензу, Самару, Уфу до Челябинска. Реконструкция автомобильной дороги М-5 «Урала» - от Москвы через Рязань, Пензу, Самару, Уфу до Челябинска на участке км 1564+000 - км 1609+000 Челябинская область»		
Изм.	Кол.уч.	Лист	Листов	Подпись	Дата	II этап	
Разработал	Шенникова П.В.				04.2022	Страница	Лист
Проверил	Смирнова Т.А.				04.2022	Р	2
						Листов	25
Чертеж не является территорией материалов по обоснованию						000 "ВекторСтройПроект"	
						Масштаб 1:1000	

Создано: 04.04.2022 10:00:00
 Изменено: 04.04.2022 10:00:00
 Лист: 2 из 25
 Листов: 25



- Условные обозначения**
- Категории земель**
- земли промышленности, энергетики, транспорта, связи, радиовещания, телевидения, информатики, земли для обеспечения космической деятельности, земли обороны, безопасности и земли иного специального назначения
 - земли лесного фонда
 - земли, государственная собственность на которые не разграничена
- Границы**
- границы территории, в отношении которой осуществляется подготовка проекта планировки
 - границы зоны размещения линейного объекта
 - границы кадастровых кварталов
 - границы земельных участков, сведения о которых, содержащиеся в ЕГРН, достаточны для определения их местоположения
 - границы земельных участков, предназначенных для временного занятия на период строительства, сведения о котором, содержащиеся в ЕГРН, достаточны для определения его местоположения
 - границы земельных участков, предназначенных для временного занятия на период строительства
 - контуры сооружения, сведения о котором, содержащиеся в ЕГРН, достаточны для определения его местоположения
 - границы лесотаксационных выделов
 - границы лесных кварталов
 - Охранная зона кабеля связи
 - проектные границы публичного сервитута, устанавливаемые в целях прокладки, переноса (перестройки) и эксплуатации инженерных коммуникаций (за полосой отвода) порядковый номер
 - р. Сит водный объект
 - береговая полоса водного объекта
 - прибрежная защитная полоса водного объекта
 - водоохранная зона водного объекта
- Надписи**
- 74-03/0000000 номер кадастрового квартала
 - 74-03/0000000/1 кадастровый номер земельного участка, сведения о котором, содержащиеся в ЕГРН, достаточны для определения его местоположения
 - 74-03/0000000/1/1 кадастровый номер многоконтурного земельного участка (номер контура)
 - 74-03/0201029/320 обозначение земельного участка, предназначенного для временного занятия на период строительства, сведения о котором, содержащиеся в ЕГРН, достаточны для определения его местоположения
 - 74-03/0000000/1 кадастровый номер сооружения
 - 74-03/0000000/1391/1500 обозначение земельного участка, предназначенного для временного занятия на период строительства/площадь земельного участка, кв. м
 - 38 номер лесотаксационного выдела
 - Пк10 ось проектной трассы с обозначением пикетов
 - 1 проектные километровые знаки автомобильной дороги

- Примечание:**
1. Система координат МСК-74
 2. Система высот Балтийская
 3. Горизонталы проведены через 0,5 м
 4. Численные границы зон действия публичных сервитутов отсутствуют
 5. Особо охраняемые природные территории отсутствуют
 6. Объекты культурного и археологического наследия отсутствуют



95/2019-ДПТ-ПМТ-МО-2.3.1					
«Строительство и реконструкция автомобильной дороги М-5 «Урала» - от Москвы, через Рязань, Пензу, Самару, Уфу до Челябинска. Реконструкция автомобильной дороги М-5 «Урала» - от Москвы через Рязань, Пензу, Самару, Уфу до Челябинска на участке км 1554+000 - км 1609+000 Челябинская область»					
Изм.	Кол.уч.	Лист	Издок	Подпись	Дата
Разработал	Шенникова П.В.			<i>[Подпись]</i>	04.2022
Проверил	Емринова Т.А.			<i>[Подпись]</i>	04.2022
II этап					Страница
Четверть межведомственная территория материалы по обоснованию					Лист
Масштаб 1:1000					Листов
ООО «ВекторСтройПроект»					Р
формат А1					3
формат А1					25

20
Симское городское поселение
Ашинский муниципальный район
Челябинская область

Ашинское лесничество
Симское участковое лесничество
квартал 36

19

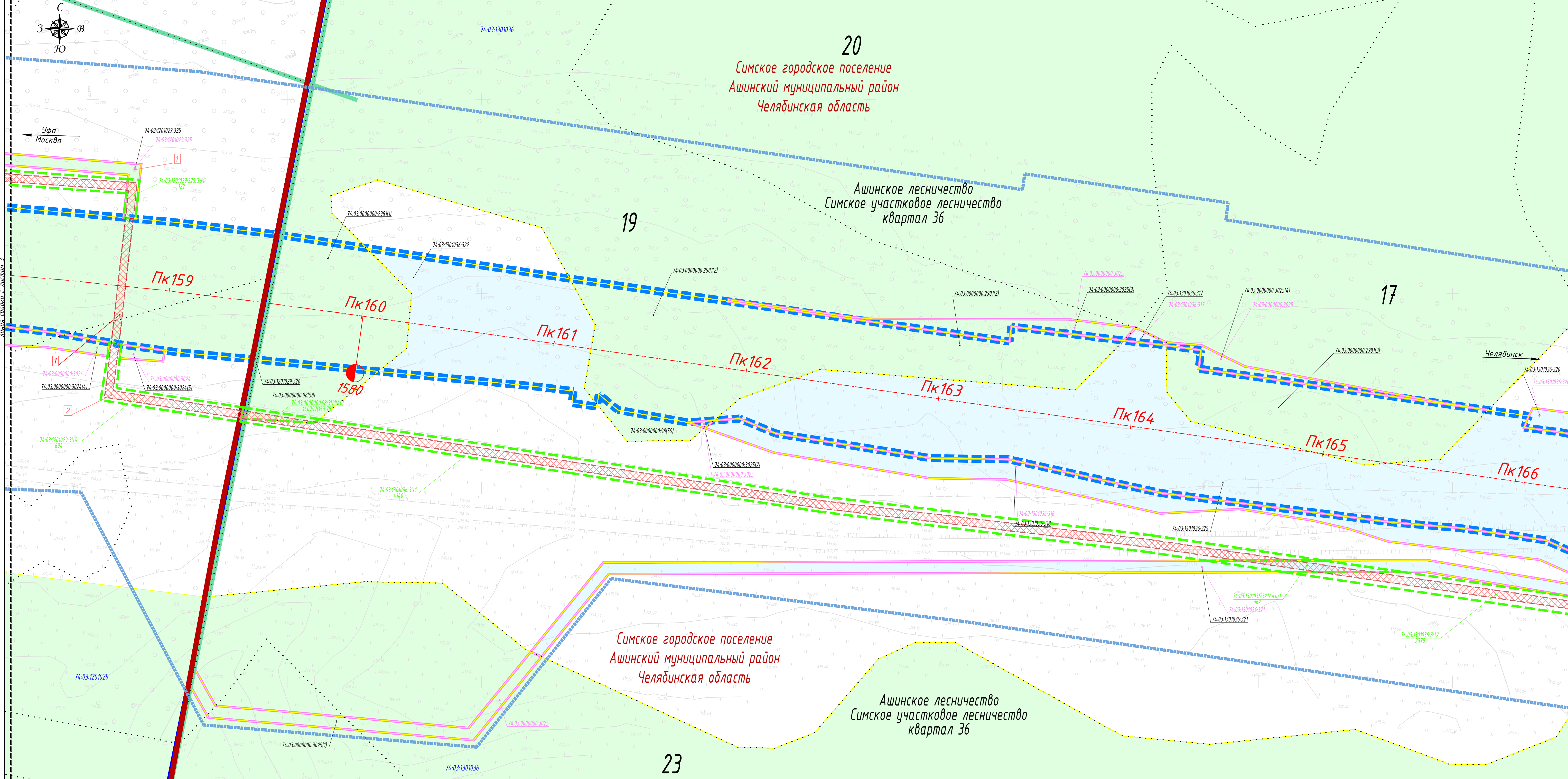
17

Челябинск

Симское городское поселение
Ашинский муниципальный район
Челябинская область

Ашинское лесничество
Симское участковое лесничество
квартал 36

23



Условные обозначения

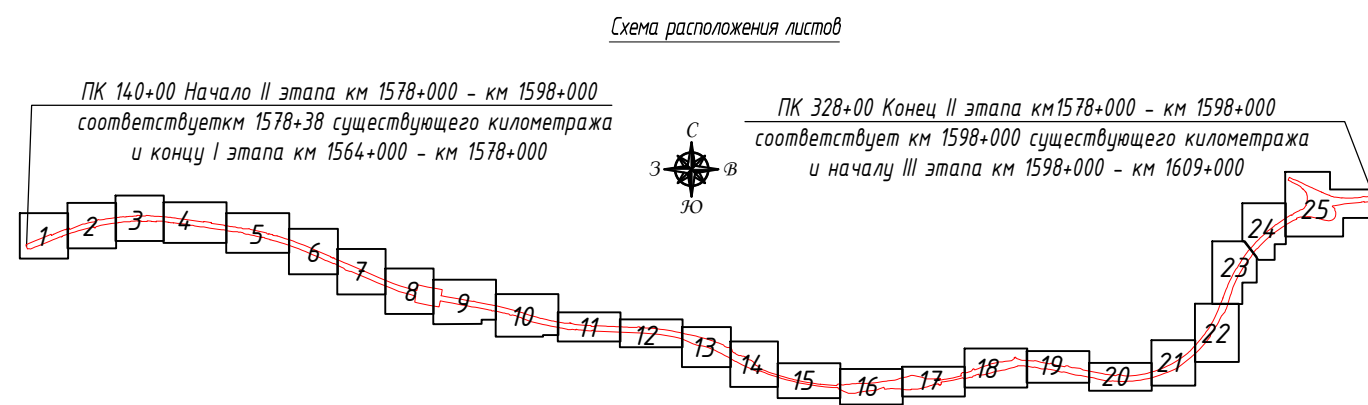
Категории земель

- земли промышленности, энергетики, транспорта, связи, радиовещания, телевидения, информатики, земли для обеспечения космической деятельности, земли обороны, безопасности и земли иного специального назначения
- земли лесного фонда
- земли, государственная собственность на которые не разграничена
- Границы**
- границы территории, в отношении которой осуществляется подготовка проекта планировки
- границы зоны размещения линейного объекта
- границы МО
- границы кадастровых кварталов
- границы земельных участков, сведения о которых, содержащиеся в ЕГРН, достаточны для определения их местоположения
- границы земельных участков, предназначенных для временного занятия на период строительства, сведения о котором, содержащиеся в ЕГРН, достаточны для определения его местоположения
- границы земельных участков, предназначенных для временного занятия на период строительства
- контур сооружения, сведения о котором, содержащиеся в ЕГРН, достаточны для определения его местоположения
- границы лесотаксационных выделов
- границы лесных кварталов
- Охранная зона кабельной линии

- проектные границы публичного сервитута, устанавливаемые в целях прокладки, переноса (перестройства) и эксплуатации инженерных коммуникаций (в полосе отвода) порядковый номер
- проектные границы публичного сервитута, устанавливаемые в целях прокладки, переноса (перестройства) и эксплуатации инженерных коммуникаций (за полосой отвода) порядковый номер

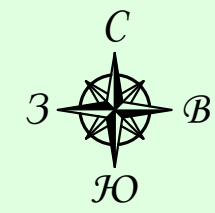
Надписи

- 74-03-0000000 номер кадастрового квартала
- 74-03-0000000.110 кадастровый номер многоконтурного земельного участка (номер контура)
- 74-03-0101029.320 обозначение земельного участка, предназначенного для временного занятия на период строительства, сведения о котором, содержащиеся в ЕГРН, достаточны для определения его местоположения
- 74-03-0000000.1 кадастровый номер сооружения
- 38 номер лесотаксационного выдела
- Пк10 ось проектной трассы с обозначением пикетов
- 1 проектные километровые знаки автомобильной дороги



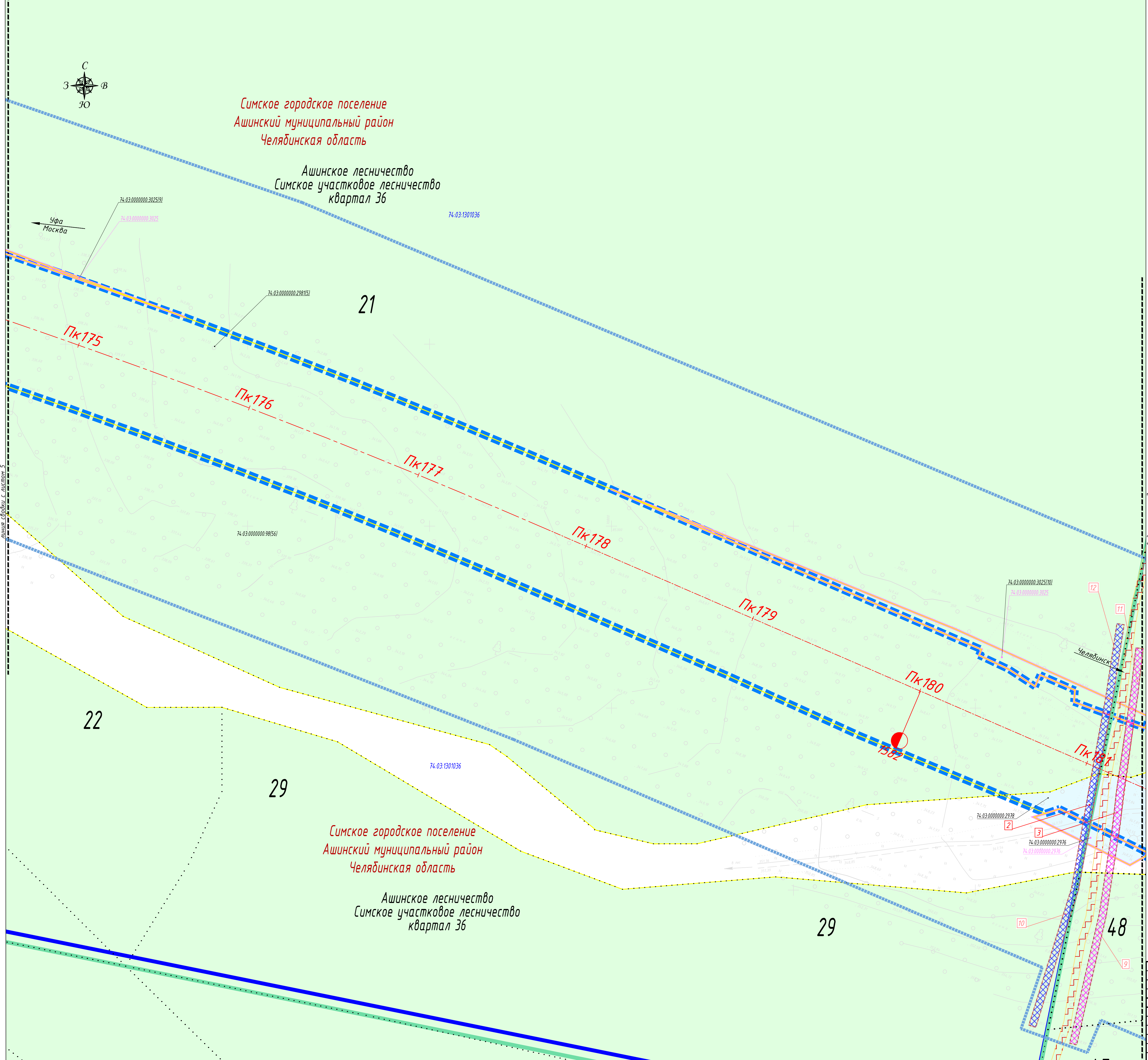
- Примечание:
1. Система координат МСК-74
 2. Система высот Балтийская
 3. Горизонталы проведены через 0,5 м
 4. Утвержденные границы зон действия публичных сервитутов отсутствуют
 5. Особо охраняемые природные территории отсутствуют
 6. Объекты культурного и археологического наследия отсутствуют

95/2019-ДПТ-ПМТ-МО-2.3.1			
«Строительство и реконструкция автомобильной дороги М-5 «Урала» - от Москвы, через Рязань, Пензу, Самару, Уфу до Челябинска. Реконструкция автомобильной дороги М-5 «Урала» - от Москвы через Рязань, Пензу, Самару, Уфу до Челябинска на участке км 1554+000 - км 1609+000 Челябинская область»			
Изм.	Коп.уч.	Лист	Листов
Разработал	Шенникова П.В.	04.2022	4
Проверил	Смирнова Т.А.	04.2022	25
II этап		Страница	Лист
Чертёж не является территорией материалов по обоснованию		Р	4
Масштаб 1:1000		000 "ВекторСтройПроект"	
формат А1			



Симское городское поселение
Ашинский муниципальный район
Челябинская область

Ашинское лесничество
Симское участковое лесничество
квартал 36



- Условные обозначения**
Категории земель
- земли лесного фонда
 - земли государственной собственности на которые не разграничена
- Границы**
- границы территории, в отношении которой осуществляется подготовка проекта планировки
 - границы зоны размещения линейного объекта
 - границы кадастровых кварталов
 - границы земельных участков, сведения о которых, содержащиеся в ЕГРН, достаточны для определения их местоположения
 - границы земельных участков, предназначенных для временного занятия на период строительства, сведения о котором, содержащиеся в ЕГРН, достаточны для определения его местоположения
 - границы лесотаксационных выделов
 - границы лесотаксационных кварталов
- 74.03.2.34 Охранная зона волоконно-оптической линии связи (ВОЛС) "Уфа-Челябинск-Екатеринбург" на территории Ашинского района Челябинской области
- Охранная зона кабеля связи
 - Охранная зона кабеля связи
- проектные границы публичного сервитута, устанавливаемые в целях прокладки, переноса (перестройки) и эксплуатации инженерных коммуникаций (в полосе отвода) порядковый номер
- проектные границы публичного сервитута, устанавливаемые в целях прокладки, переноса (перестройки) и эксплуатации инженерных коммуникаций (за полосой отвода) порядковый номер
- Надписи**
- номер кадастрового квартала
 - кадастровый номер многоконтурного земельного участка (номер контура)
 - обозначение земельного участка, предназначенного для временного занятия на период строительства, сведения о котором, содержащиеся в ЕГРН, достаточны для определения его местоположения
 - номер лесотаксационного выдела
 - ось проектной трассы с обозначением пикетов
 - проектные километровые знаки автомобильной дороги



95/2019-ДПТ-ПМТ-МО-2.3.1					
«Строительство и реконструкция автомобильной дороги М-5 «Урала» - от Москвы, через Рязань, Пензу, Самару, Уфу до Челябинска. Реконструкция автомобильной дороги М-5 «Урала» - от Москвы через Рязань, Пензу, Самару, Уфу до Челябинска на участке км 1564+000 - км 1609+000 Челябинская область»					
Изм.	Кол.уч.	Лист	Листов	Подпись	Дата
Разработал	Шенюков П.В.				04.2022
Проверил	Емринова Т.А.				04.2022
II этап				Страница	Лист
				P	25
Чертеж не является территориальными материалами по обоснованию				ООО "ВекторСтройПроект"	
Масштаб 1:1000					

Составлено
Электронный документ
Лист и дата
Имя и фамилия

Симское городское поселение
Ашинский муниципальный район
Челябинская область
Ашинское лесничество
Симское участковое лесничество
квартал 37

Симское городское поселение
Ашинский муниципальный район
Челябинская область
Ашинское лесничество
Симское участковое лесничество
квартал 51

Условные обозначения

Категории земель

- земли лесного фонда
- земли государственной собственности на которые не разграничена

Границы

- границы территории, в отношении которой осуществляется подготовка проекта планировки
- границы зоны размещения линейного объекта
- границы кадастровых кварталов
- границы земельных участков, сведения о которых, содержащиеся в ЕГРН, достаточны для определения их местоположения
- границы земельных участков, предназначенных для временного занятия на период строительства, сведения о котором, содержащиеся в ЕГРН, достаточны для определения его местоположения
- границы лесотаксационных выделов
- границы лесных кварталов

Надписи

- 74.03.0000000 номер кадастрового квартала
- 74.03.0000000.111 кадастровый номер многоконтурного земельного участка (номер контура)
- 74.03.0000000.325 обозначение земельного участка, предназначенного для временного занятия на период строительства, сведения о котором, содержащиеся в ЕГРН, достаточны для определения его местоположения
- 38 номер лесотаксационного выдела
- ПК10 ось проектной трассы с обозначением пикетов
- 1 проектные километровые знаки автомобильной дороги

Примечание:

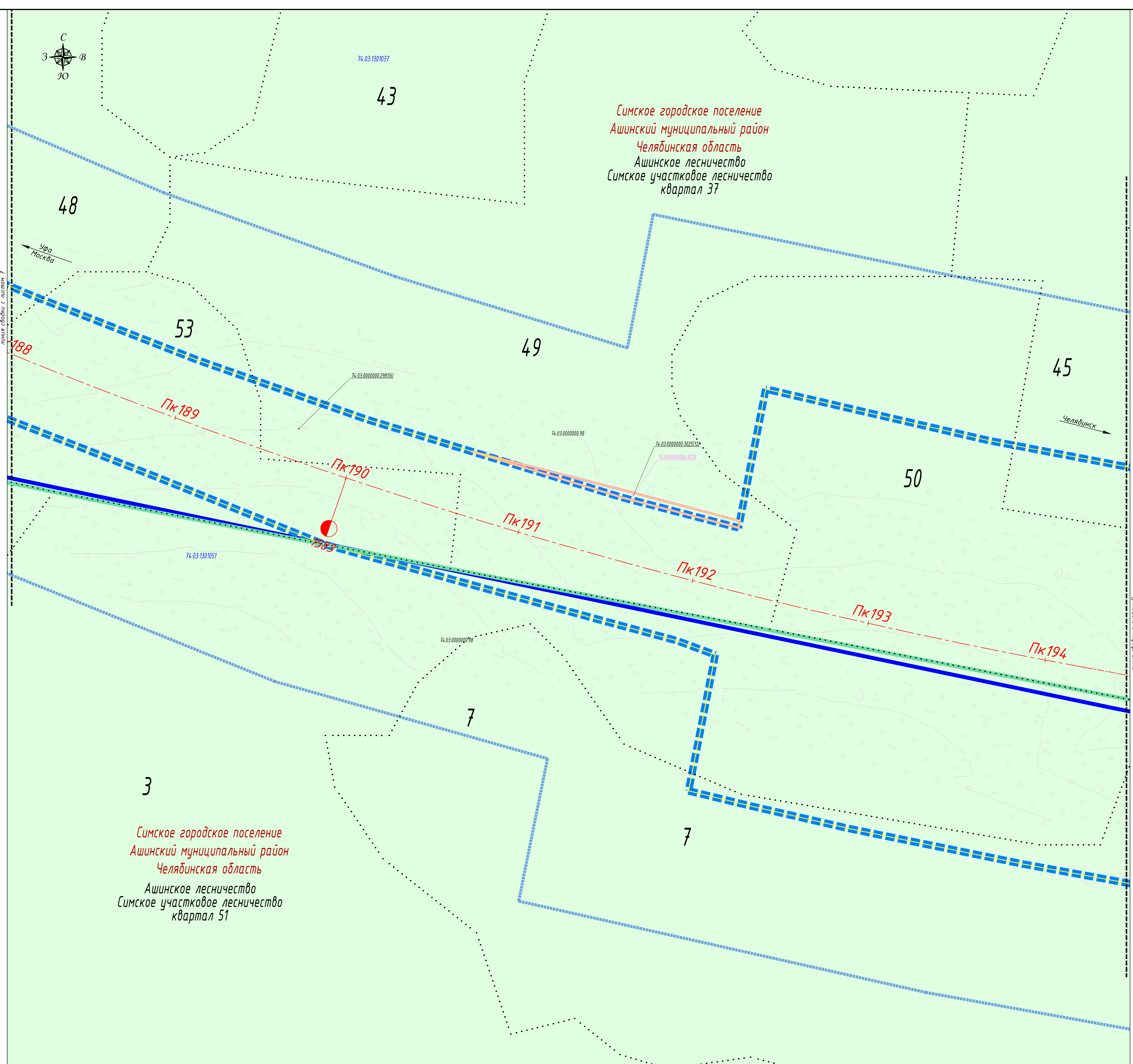
1. Система координат МСК-74
2. Система высот Балтийская
3. Горизонталы проведены через 0,5 м
4. Утвержденные границы зон действия публичных сервитутов отсутствуют
5. Особо охраняемые природные территории отсутствуют
6. Объекты культурного и археологического наследия отсутствуют

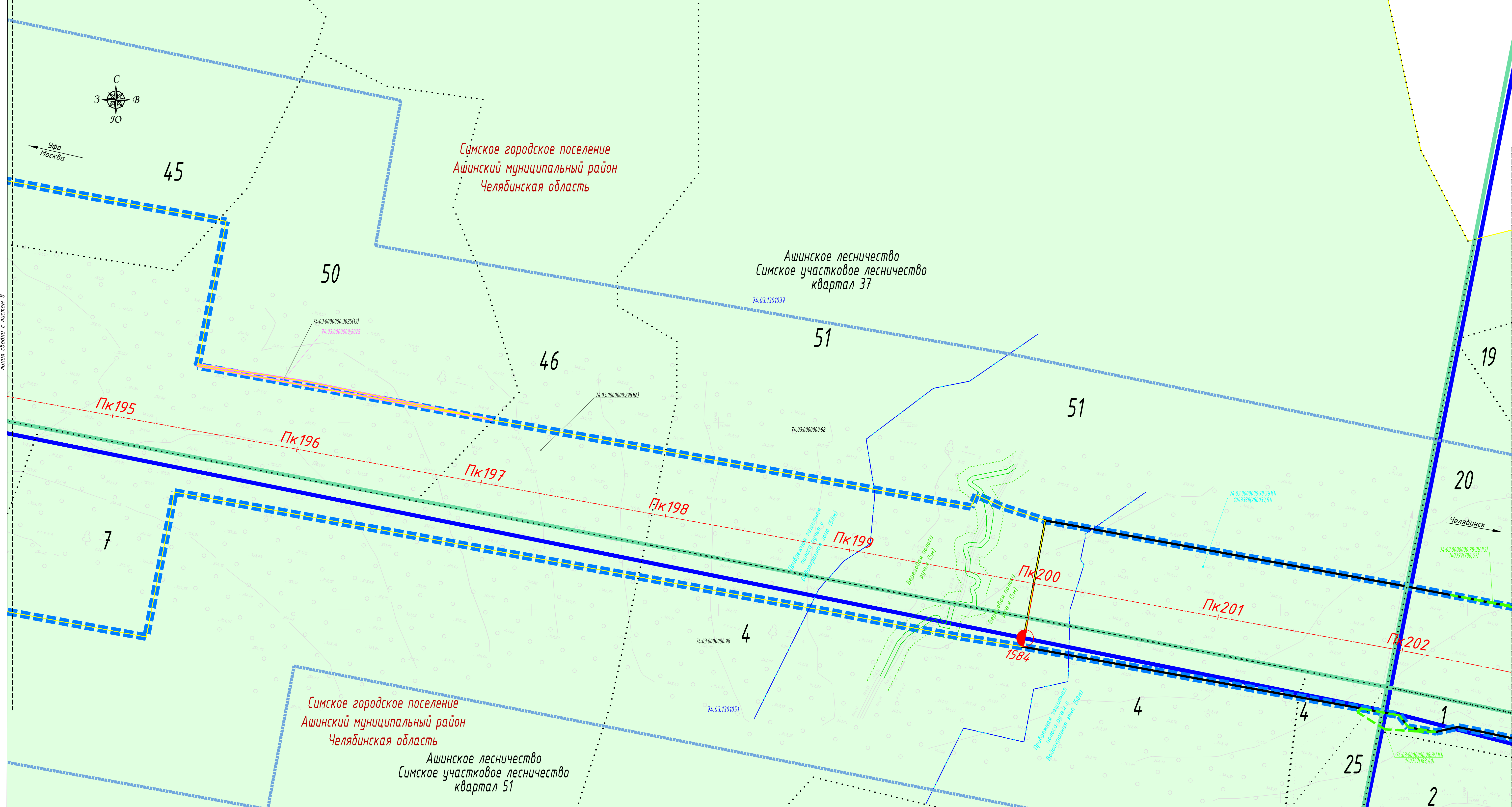
ПК 140+00 Начало II этапа км 1578+000 - км 1598+000
соответствует км 1578+38 существующего километража
и концу I этапа км 1564+000 - км 1578+000

ПК 328+00 Конец II этапа км 1578+000 - км 1599+000
соответствует км 1598+000 существующего километража
и началу III этапа км 1598+000 - км 1609+000

						95/2019-ДПТ-ПМТ-МО-2.3.1		
						«Строительство и реконструкция автомобильной дороги М-5 «Урал» - от Москвы, через Рязань, Пензу, Самару, Уфу до Челябинска. Реконструкция автомобильной дороги М-5 «Урал» - от Москвы через Рязань, Пензу, Самару, Уфу до Челябинска на участке км 1564+000 - км 1609+000 Челябинская область»		
Изм.	Кол.уч.	Лист	Издк.	Подпись	Дата	II этап		
Разработал	Шенникова П.В.				04.2022	Страница	Лист	Листов
Проверил	Смирнова Т.А.				04.2022	Р	8	25
Чертеж не является территориальными материалами по обоснованию						ООО «ВекторСтройПроект»		
Масштаб 1:1000								

Составлено
Форм. шиф. №
Лист и дата
Инд. № листа





Условные обозначения

Категории земель

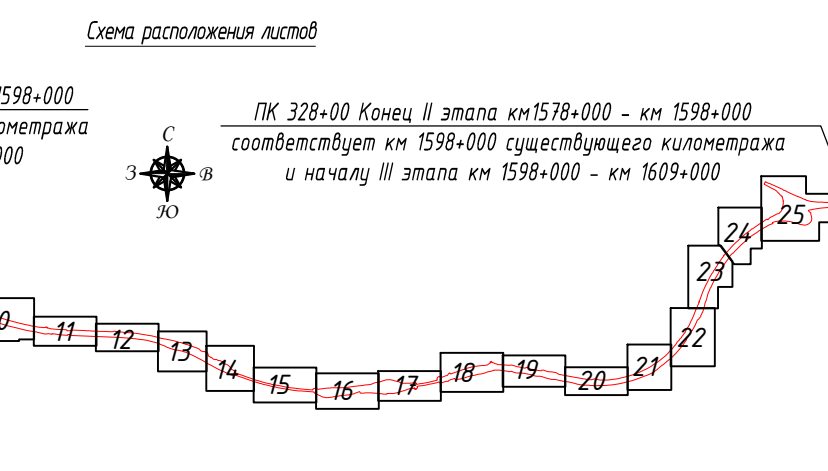
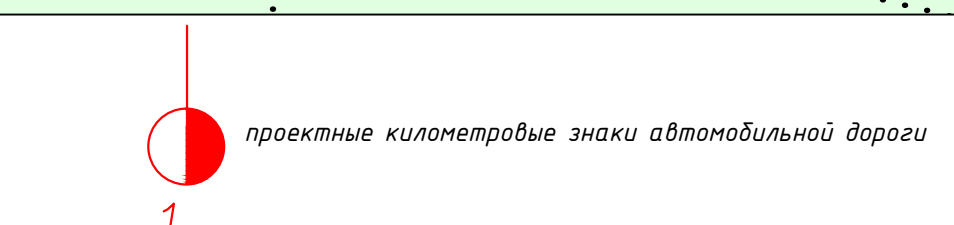
- земли лесного фонда

Границы

- границы территории, в отношении которой осуществляется подготовка проекта планировки
- границы зоны размещения линейного объекта
- границы кадастровых кварталов
- границы земельных участков, предназначенных для размещения объекта капитального строительства федерального значения
- границы земельных участков, предназначенных для временного занятия на период строительства, сведения о котором, содержащиеся в ЕГРН, достаточны для определения его местоположения
- границы земельных участков, предназначенных для временного занятия на период строительства
- границы лесотаксационных выделов
- границы лесных кварталов
- водный объект
- береговая полоса водного объекта
- прибрежная защитная полоса водного объекта

Надписи

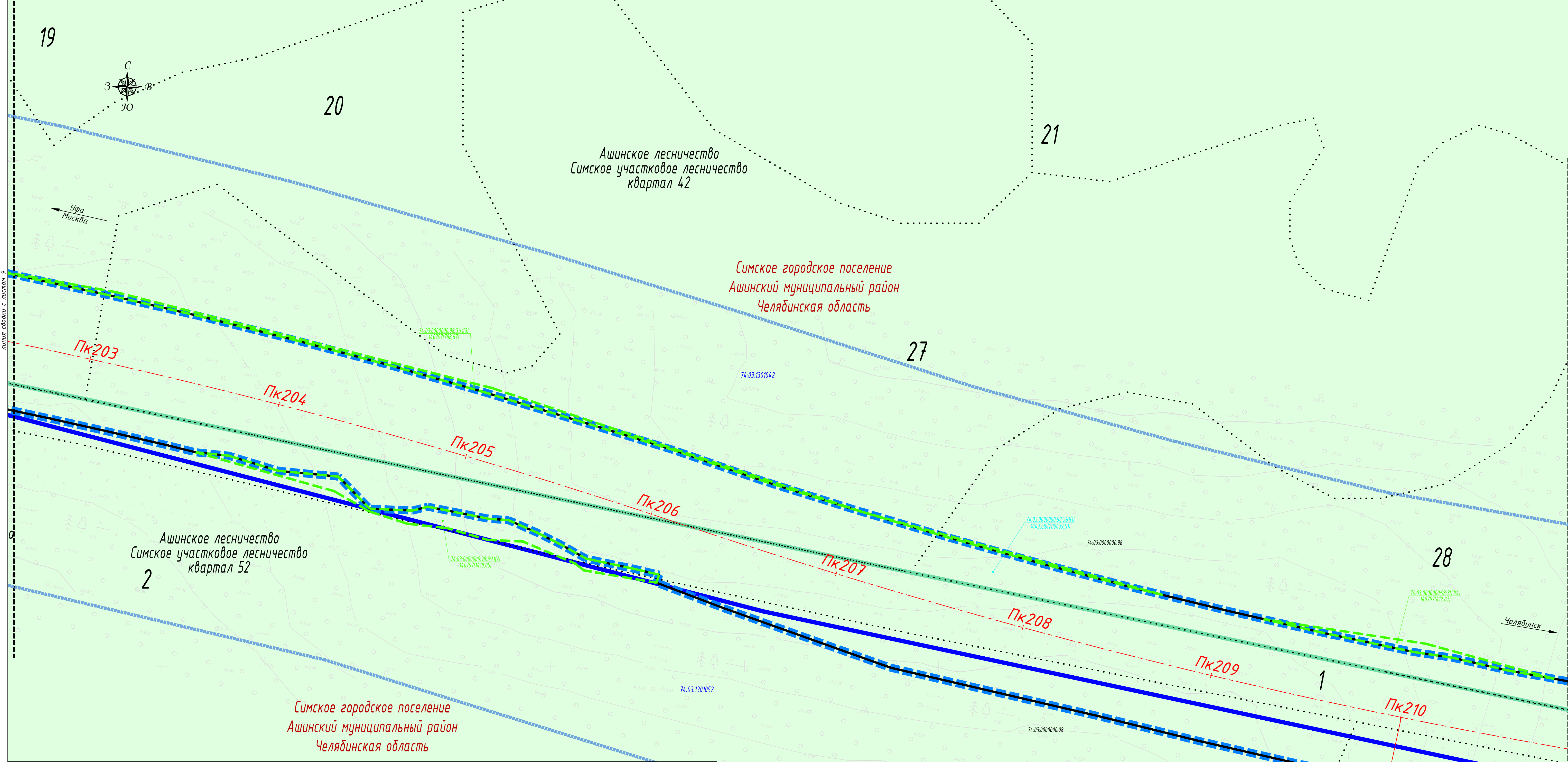
- 74-03.0000000 номер кадастрового квартала
- 74-03.0000000/1(1) кадастровый номер многоконтурного земельного участка (номер контура)
- 74-03.0201029.329 обозначение земельного участка, предназначенного для временного занятия на период строительства, сведения о котором, содержащиеся в ЕГРН, достаточны для определения его местоположения
- 74-03.0000000.1391/1500 обозначение образуемого земельного участка, предназначенного для размещения объекта капитального строительства федерального значения / площадь образуемого земельного участка, кв. м
- 74-03.0000000.1391/1500 обозначение земельного участка, предназначенного для временного занятия на период строительства / площадь земельного участка, кв. м
- 38 номер лесотаксационного выдела
- Пк10 ось проектной трассы с обозначением пикетов



- Примечание:
1. Система координат МСК-74
 2. Система высот Балтийская
 3. Горизонталы проведены через 0,5 м
 4. Утвержденные границы зон действия публичных сервитутов отсутствуют
 5. Особо охраняемые природные территории отсутствуют
 6. Объекты культурного и археологического наследия отсутствуют

95/2019-ДПТ-ПМТ-МО-2.3.1				
«Строительство и реконструкция автомобильной дороги М-5 «Урал» - от Москвы, через Рязань, Пензу, Самару, Уфу до Челябинска. Реконструкция автомобильной дороги М-5 «Урал» - от Москвы через Рязань, Пензу, Самару, Уфу до Челябинска на участке км 1564+000 - км 1609+000 Челябинская область»				
Изм.	Кол.уч.	Лист	Издк.	Подпись
Разработал	Шенюков П.В.	04	04.2022	
Проверил	Смирнова Т.А.	04	04.2022	
II этап			Страница	Лист
			Р	9 / 25
Чертеж не является территорией материалов по обоснованию				000 "ВекторСтройПроект"
Масштаб 1:1000				

Создано: 04.04.2022 10:00:00
Имя файла: 95_2019_ДПТ_ПМТ_МО_2.3.1_04_2022.dwg
Пользователь: [...]
Шкала: 1:1000



Условные обозначения

Категории земель

- земли лесного фонда

Границы

- границы территории, в отношении которой осуществляется подготовка проекта планировки
- границы зоны размещения линейного объекта
- границы кадастровых кварталов
- границы земельных участков, предназначенных для размещения объекта капитального строительства федерального значения
- границы земельных участков, предназначенных для временного занятия на период строительства
- границы лесотаксационных выделов
- границы лесных кварталов

Надписи

- номер кадастрового квартала
- кадастровый номер многоконтурного земельного участка (номер контура)
- обозначение образуемого земельного участка, предназначенного для размещения объекта капитального строительства федерального значения / площадь образуемого земельного участка, кв. м
- обозначение земельного участка, предназначенного для временного занятия на период строительства / площадь земельного участка, кв. м
- номер лесотаксационного выдела

ПК10 ось проектной трассы с обозначением пикетов

1 проектные километровые знаки автомобильной дороги

Примечания:

1. Система координат МСК-74
2. Система высот Балтийская
3. Горизонтали проведены через 0,5 м
4. Утвержденные границы зон действия публичных сервитудов отсутствуют
5. Особо охраняемые природные территории отсутствуют
6. Объекты культурного и археологического наследия отсутствуют

Схема расположения листов

ПК 146+00 Начало II этапа км 1578+000 - км 1598+000
соответствует км 1578+00 существующего километража
и концу I этапа км 1564+000 - км 1578+000

ПК 328+00 Конец II этапа км 1578+000 - км 1598+000
соответствует км 1598+000 существующего километража
и началу III этапа км 1598+000 - км 1609+000

95/2019-ДПТ-ПМТ-МО-2.3.1

«Строительство и реконструкция автомобильной дороги М-5 «Урал» - от Москвы, через Рязань, Пензу, Самару, Уфу до Челябинска. Реконструкция автомобильной дороги М-5 «Урал» - от Москвы через Рязань, Пензу, Самару, Уфу до Челябинска на участке км 1564+000 - км 1609+000 Челябинская область»

Ил. Кол.уч. Лист. Подпись. Дата

Разработал	Шенюков П.В.	04.2022
Проверил	Смирнова Т.А.	04.2022

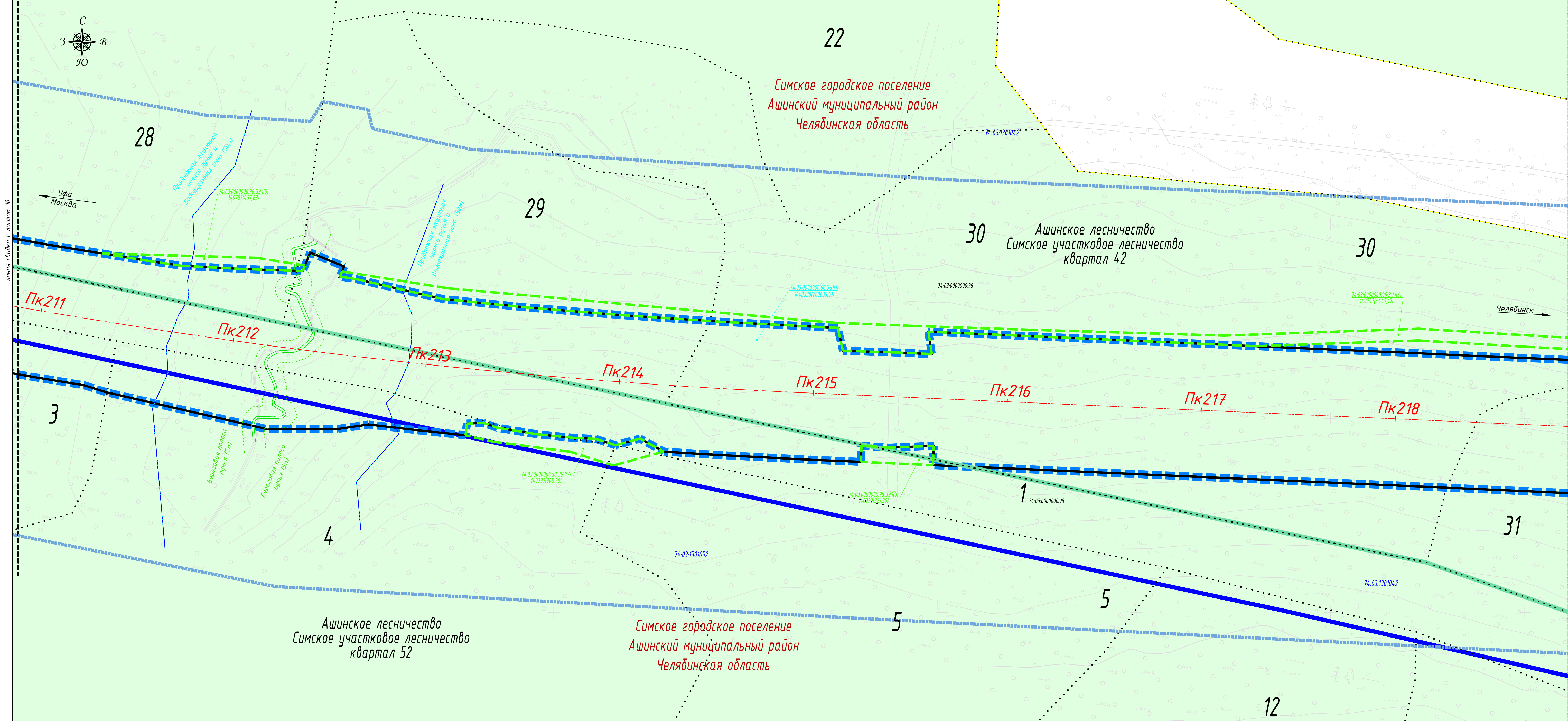
II этап

Статус	Лист	Листов
Р	10	25

Чертеж не является территориальными материалами по обоснованию
Масштаб 1:1000

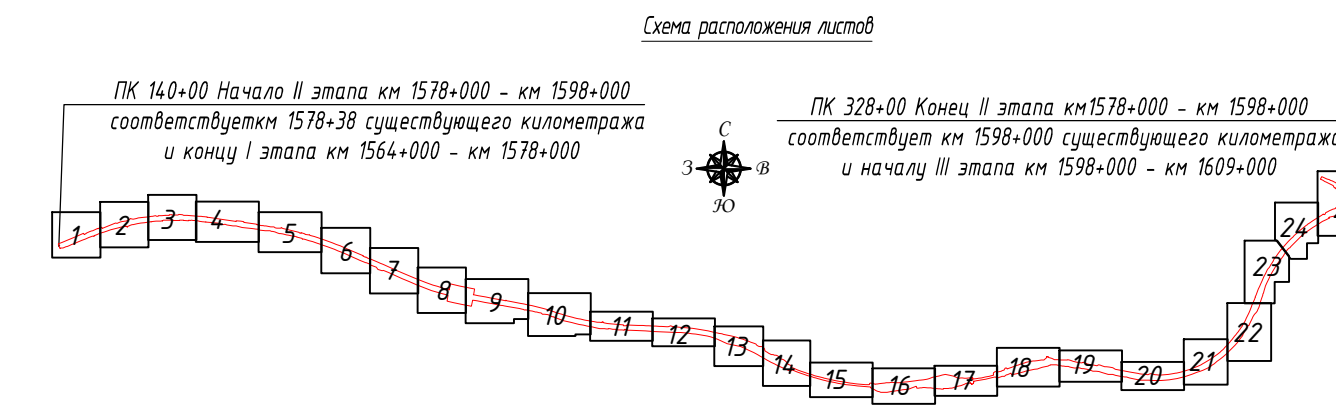
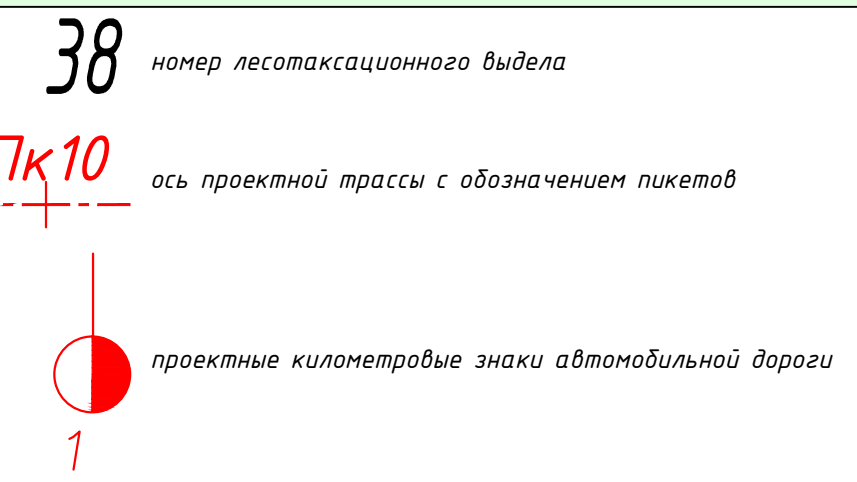
ООО "ВекторСтройПроект"

Формат А1



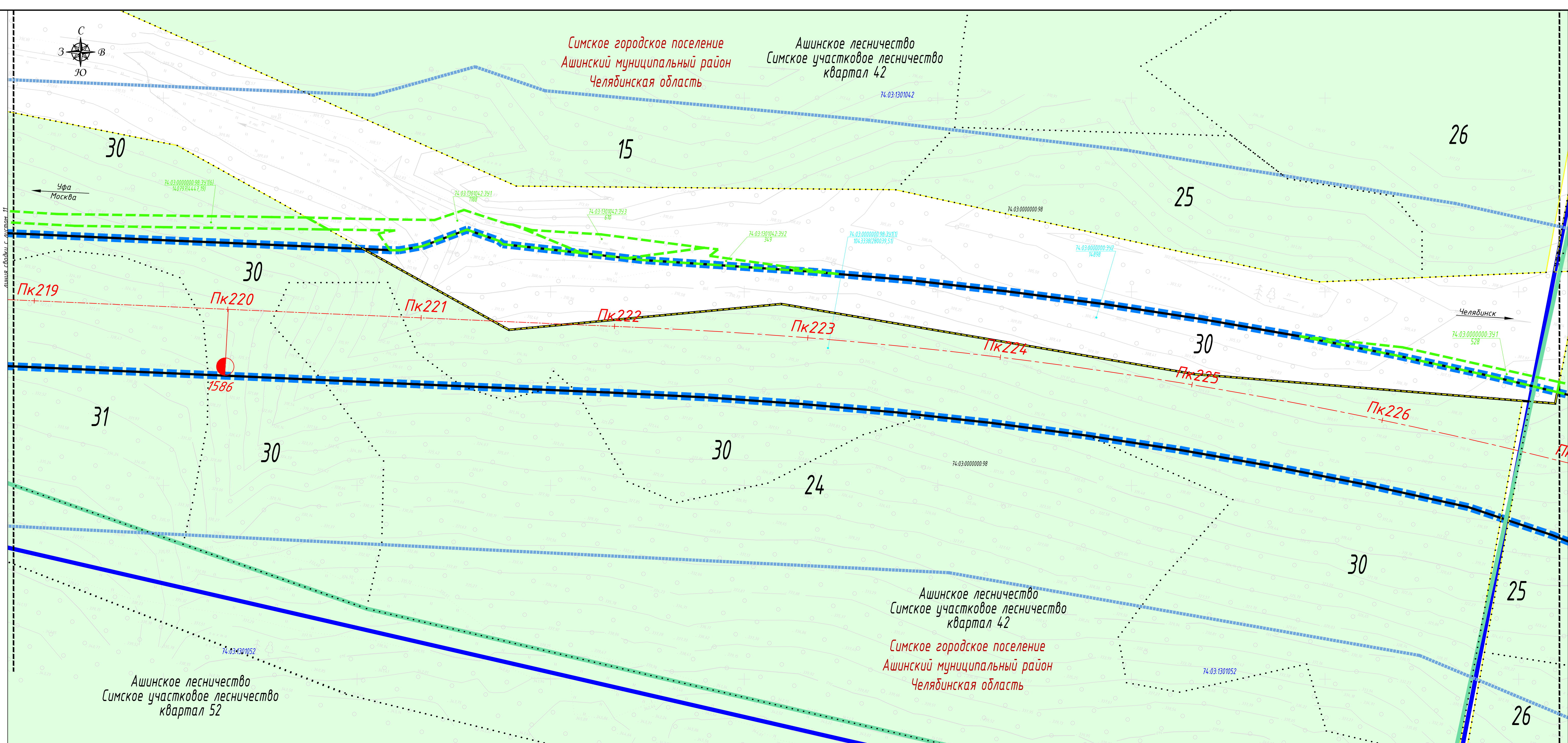
Условные обозначения
Категории земель

- земли лесного фонда
- земли, государственная собственность на которые не разграничена
- Границы**
- границы территории, в отношении которой осуществляется подготовка проекта планировки
- границы зоны размещения линейного объекта
- границы кадастровых кварталов
- границы земельных участков, сведения о которых, содержащиеся в ЕГРН, достаточны для определения их местоположения
- границы земельных участков, предназначенных для размещения объекта капитального строительства федерального значения
- границы земельных участков, предназначенных для временного занятия на период строительства
- границы лесотаксационных выделов
- границы лесных кварталов
- водный объект
- береговая полоса водного объекта
- прибрежная защитная полоса водного объекта
- водоохранная зона водного объекта
- Надписи**
- номер кадастрового квартала
- кадастровый номер многоконтурного земельного участка (номер контура)
- обозначение образуемого земельного участка, предназначенного для размещения объекта капитального строительства федерального значения / площадь образуемого земельного участка, кв. м
- обозначение земельного участка, предназначенного для временного занятия на период строительства / площадь земельного участка, кв. м



- Примечание:
1. Система координат МСК-74
 2. Система высот Балтийская
 3. Горизонтали проведены через 0,5 м
 4. Утвержденные границы зон действия публичных сервитютов отсутствуют
 5. Особо охраняемые природные территории отсутствуют
 6. Объекты культурного и археологического наследия отсутствуют

95/2019-ДПТ-ПМТ-МО-2.3.1				
«Строительство и реконструкция автомобильной дороги М-5 «Урала» - от Москвы, через Рязань, Пензу, Самару, Уфу до Челябинска на участке км 1564+000 - км 1609+000 Челябинская область»				
Изм.	Кол.уч.	Лист	Листов	Дата
Разработал	Шенников П.В.	Иванов	04	04.2022
Проверил	Смирнова Т.А.	Иванов	04	04.2022
II этап			Страница	Лист
			Р	11
Чертеж не является территорией материалов по обоснованию			000 "ВекторСтройПроект"	
			Масштаб 1:1000	



Условные обозначения
Категории земель

- земли лесного фонда
- земли, государственная собственность на которые не разграничена
- Границы**
- границы территории, в отношении которой осуществляется подготовка проекта планировки
- границы зоны размещения линейного объекта
- границы кадастровых кварталов
- границы земельных участков, сведения о которых, содержащиеся в ЕГРН, достаточны для определения их местоположения
- границы земельных участков, предназначенных для размещения объекта капитального строительства федерального значения
- границы земельных участков, предназначенных для временного занятия на период строительства
- границы лесотаксационных выделов
- границы лесных кварталов

Надписи

- 74-03-0000000 номер кадастрового квартала
- 74-03-0000000:111 кадастровый номер многоконтурного земельного участка (номер контура)
- 74-03-0000000:1391:1500 обозначение образуемого земельного участка, предназначенного для размещения объекта капитального строительства федерального значения / площадь образуемого земельного участка, кв. м
- 74-03-0000000:1391:1500 обозначение земельного участка, предназначенного для временного занятия на период строительства / площадь земельного участка, кв. м

38 номер лесотаксационного выдела

Пк10 ось проектной трассы с обозначением пикетов

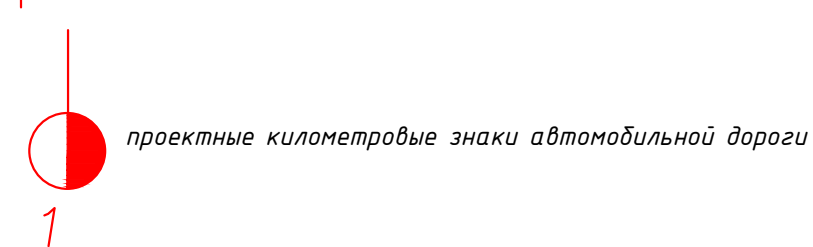
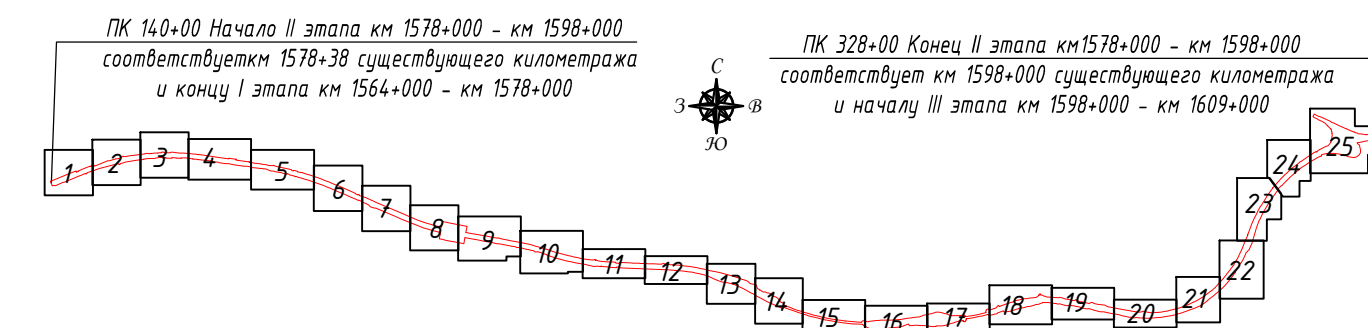


Схема расположения листов



- Примечание:**
1. Система координат МСК-74
 2. Система высот Балтийская
 3. Горизонталы проведены через 0,5 м
 4. Утвержденные границы зон действия публичных сервитютов отсутствуют
 5. Особо охраняемые природные территории отсутствуют
 6. Объекты культурного и археологического наследия отсутствуют

					95/2019-ДПТ-ПМТ-МО-2.3.1			
					«Строительство и реконструкция автомобильной дороги М-5 «Урала» - от Москвы, Пензы, Самары, Уфы до Челябинска. Реконструкция автомобильной дороги М-5 «Урала» - от Москвы через Рязань, Пензу, Самару, Уфу до Челябинска на участке км 1564+000 - км 1609+000 Челябинская область»			
					II этап			
Изм.	Кол.уч.	Лист	Издк.	Подпись	Дата	Страница	Лист	Листов
Разработал	Шенников П.В.			<i>[Signature]</i>	04.2022	P	12	25
Проверил	Смирнова Т.А.			<i>[Signature]</i>	04.2022			
					Чертеж не является территориальными материалами по обоснованию Масштаб 1:1000			
					ООО «ВекторСтройПроект»			

Симское городское поселение
Ашинский муниципальный район
Челябинская область

Ашинское лесничество
Симское участковое лесничество
квартал 43

Ашинское лесничество
Симское участковое лесничество
квартал 53

- Условные обозначения
- Категории земель
- земли лесного фонда
 - земли, государственная собственность на которые не разграничена
- Границы
- границы территории, в отношении которой осуществляется подготовка проекта планировки
 - границы зоны размещения линейного объекта
 - границы кадастровых кварталов
 - границы земельных участков, сведения о которых, содержащиеся в ЕГРН, достаточны для определения их местоположения
 - границы земельных участков, предназначенных для размещения объекта капитального строительства федерального значения
 - границы земельных участков, предназначенных для временного занятия на период строительства
 - границы лесотаксационных выделов
 - границы лесных кварталов
- Надписи
- номер кадастрового квартала
 - кадастровый номер многоконтурного земельного участка (номер контура)
 - обозначение образуемого земельного участка, предназначенного для размещения объекта капитального строительства федерального значения / площадь образуемого земельного участка, кв. м
 - обозначение земельного участка, предназначенного для временного занятия на период строительства / площадь земельного участка, кв. м
 - номер лесотаксационного выдела
 - ось проектной трассы с обозначением пикетов
 - практические километровые знаки автомобильной дороги

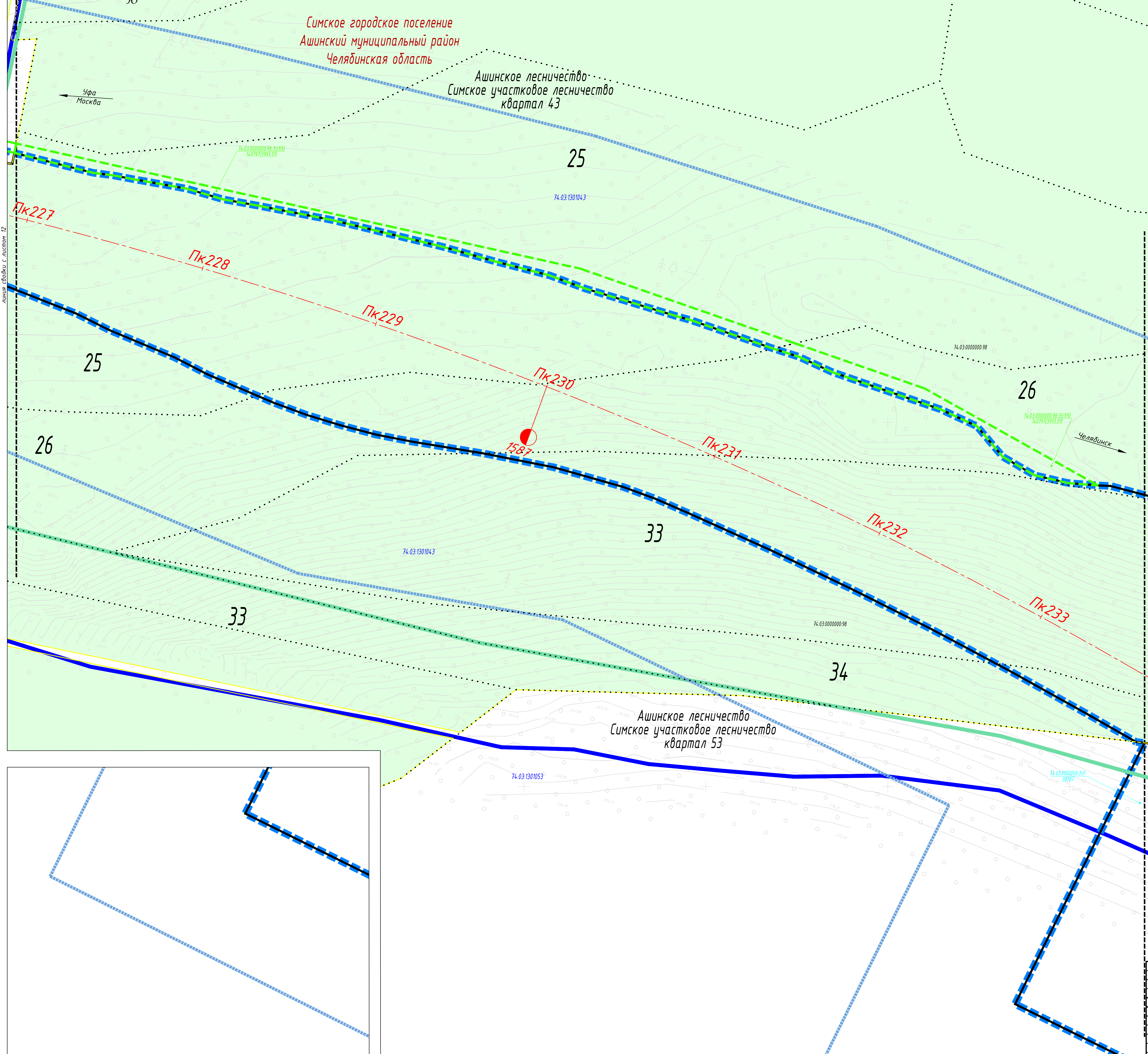


Схема расположения листов

ПК 14.0-00 Начало II этапа км 1578+000 - км 1598+000
соответствует км 1578-38 существующего километража
и концу I этапа км 1564+000 - км 1578+000

ПК 328-00 Конец II этапа км 1578+000 - км 1598+000
соответствует км 1598+000 существующего километража
и началу III этапа км 1598+000 - км 1605+000

Примечание:

1. Система координат МСК-74
2. Система высот Балтийская
3. Горизонтали проведены через 0,5 м
4. Утвержденные границы зон действия публичных сервитутов отсутствуют
5. Особо охраняемые природные территории отсутствуют
6. Объекты культурного и археологического наследия отсутствуют

					95/2019-ДПТ-ПМТ-МО-2.3.1		
					«Строительство и реконструкция автомобильной дороги М-5 «Урал» - от Москвы, через Рязань, Пензу, Самару, Уфу до Челябинска. Реконструкция автомобильной дороги М-5 «Урал» - от Москвы через Рязань, Пензу, Самару, Уфу до Челябинска на участке км 1564+000 - км 1605+000 Челябинская область»		
Изм.	Кол.уч.	Лист	Изд.	Подпись	Дата	II этап	
		Разработал	Шенникова П.В.	<i>[Подпись]</i>	04.2022	Страница	Лист
		Проверил	Смирнова Т.А.	<i>[Подпись]</i>	04.2022	Р	13
						Листов	25
						Чертеж не является территорией материалов по обоснованию Масштаб 1:1000	
						ООО «ВекторСтройПроект»	

Составлено
Дата и дата
Лист №

Ашинское лесничество
Симское участковое лесничество
квартал 43

Симское городское поселение
Ашинский муниципальный район
Челябинская область

Ашинское лесничество
Симское участковое лесничество
квартал 53

Симское городское поселение
Ашинский муниципальный район
Челябинская область

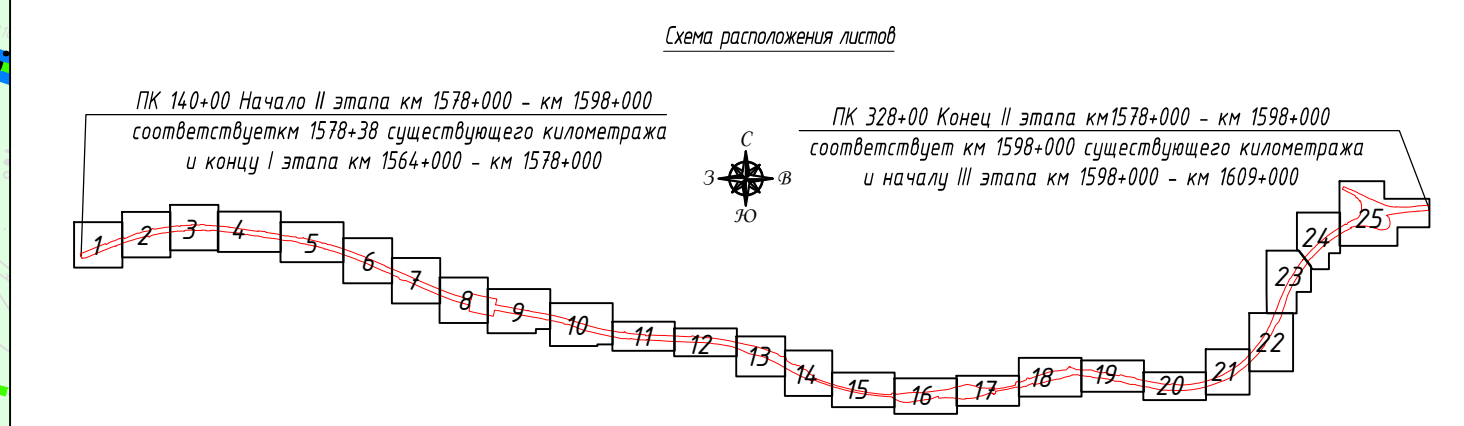
Условные обозначения

- Категории земель**
- земли лесного фонда
 - земли, государственная собственность на которые не разграничена
- Границы**
- границы территории, в отношении которой осуществляется подготовка проекта планировки
 - границы зоны размещения линейного объекта
 - границы кадастровых кварталов
 - границы земельных участков, сведения о которых, содержащиеся в ЕГРН, достаточны для определения их местоположения
 - границы земельных участков, предназначенных для размещения объекта капитального строительства федерального значения
 - границы земельных участков, предназначенных для временного занятия на период строительства
 - границы лесотаксационных выделов
 - границы лесных кварталов
 - прибрежная защитная полоса водного объекта
 - водоохранная зона водного объекта
- Надписи**
- номер кадастрового квартала
 - кадастровый номер многоконтурного земельного участка (номер контура)
 - обозначение образуемого земельного участка, предназначенного для размещения объекта капитального строительства федерального значения / площадь образуемого земельного участка, кв. м
 - обозначение земельного участка, предназначенного для временного занятия на период строительства / площадь земельного участка, кв. м
 - номер лесотаксационного выдела
 - ось проектной трассы с обозначением пикетов
 - проектные километровые знаки автомобильной дороги

Линия съезда с листа 15

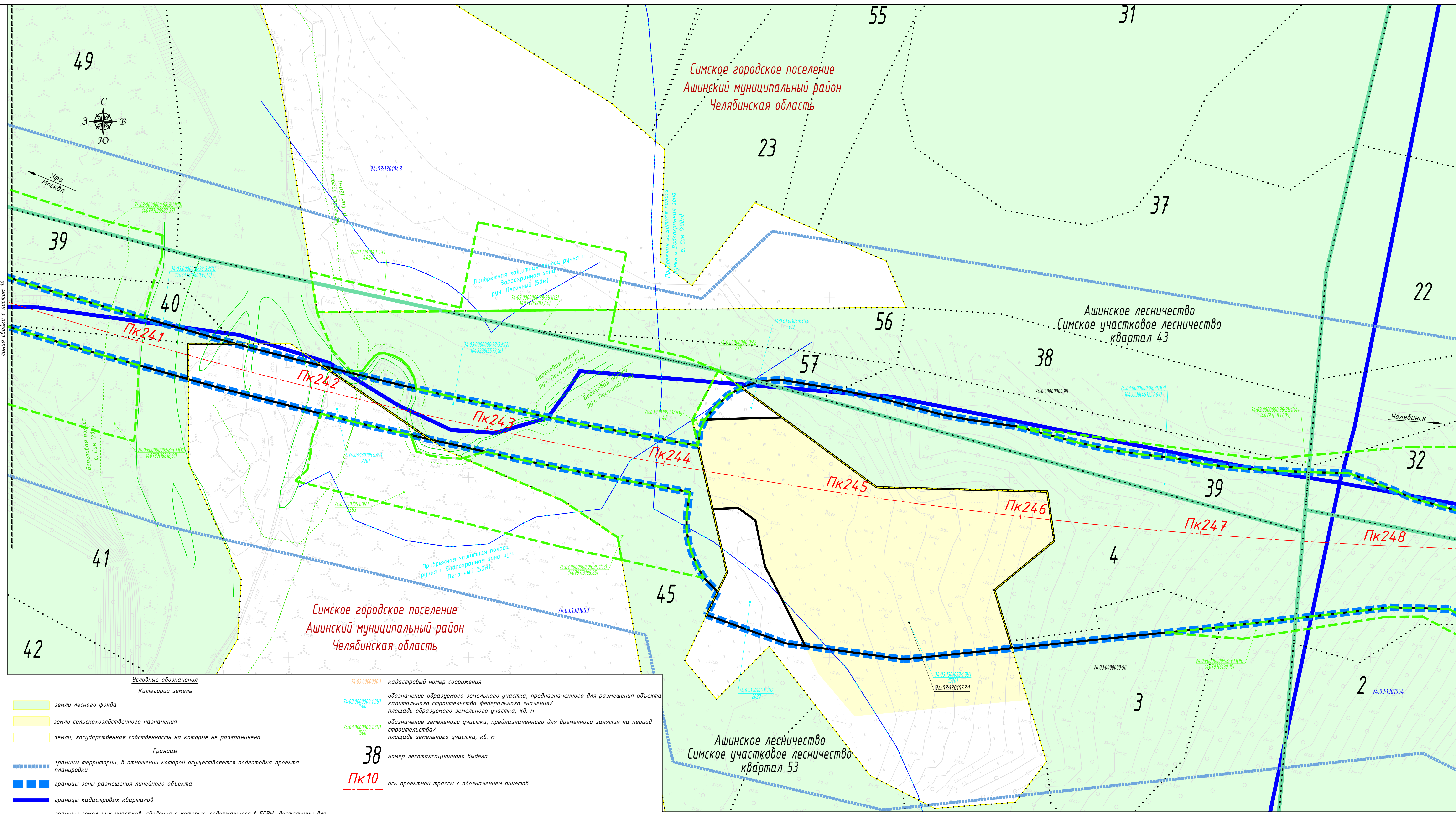
Линия съезда с листа 13

- Примечание:
1. Система координат МСК-74
 2. Система высот Балтийская
 3. Горизонталы проведены через 0,5 м
 4. Утвержденные границы зон действия публичных сервитудов отсутствуют
 5. Особо охраняемые природные территории отсутствуют
 6. Объекты культурного и археологического наследия отсутствуют



					95/2019-ДПТ-ПМТ-МО-2.3.1		
					«Строительство и реконструкция автомобильной дороги М-5 «Урал» - от Москвы, через Рязань, Пензу, Самару, Уфу до Челябинска. Реконструкция автомобильной дороги М-5 «Урал» - от Москвы через Рязань, Пензу, Самару, Уфу до Челябинска на участке км 1564+000 - км 1609+000 Челябинская область»		
Изм.	Кол.уч.	Лист	Изд.	Подпись	Дата	II этап	
Разработал	Шенников П.В.				04.2022	Страница	Лист
Проверил	Смирнова Т.А.				04.2022	Р	14
					Чертёж неживых территорий материалы по обоснованию		000 "ВекторСтройПроект"
					Масштаб 1:1000		

Создано	
Изменено	
Проверено	
Утверждено	
Дата	
Лист	
Кол. листов	



Условные обозначения

Категории земель

- Земли лесного фонда
- Земли сельскохозяйственного назначения
- Земли государственной собственности на которые не разграничена

Границы

- границы территории, в отношении которой осуществляется подготовка проекта планировки
- границы зоны размещения линейного объекта
- границы кадастровых кварталов
- границы земельных участков, сведения о которых, содержащиеся в ЕГРН, достаточны для определения их местоположения
- границы земельных участков, предназначенных для размещения объекта капитального строительства федерального значения
- границы земельных участков, предназначенных для временного занятия на период строительства
- контур сооружения, сведения о котором, содержащиеся в ЕГРН, достаточны для определения его местоположения
- границы лесотаксационных выделов
- границы лесных кварталов
- р. Сим водный объект
- береговая полоса водного объекта
- прибрежная защитная полоса водного объекта
- защитная зона водного объекта

Надписи

- 74.03.0000000 номер кадастрового квартала
- 74.03.0000000.1 кадастровый номер земельного участка, сведения о котором, содержащиеся в ЕГРН, достаточны для определения его местоположения
- 74.03.0000000.111 кадастровый номер многоконтурного земельного участка (номер контура)
- 74.03.0000001 кадастровый номер сооружения
- 74.03.0000000.1391 обозначение образуемого земельного участка, предназначенного для размещения объекта капитального строительства федерального значения / площадь образуемого земельного участка, кв. м
- 74.03.0000000.1391.1500 обозначение земельного участка, предназначенного для временного занятия на период строительства / площадь земельного участка, кв. м
- 38 номер лесотаксационного выдела
- Пк10 ось проектной трассы с обозначением пикетов
- 1 проектные километровые знаки автомобильной дороги

Ашинское лесничество Симское участковое лесничество квартал 53

Схема расположения листов

Пк 140+00 Начало II этапа км 1578+000 - км 1598+000 соответствует км 1578+38 существующего километража и концу I этапа км 1564+000 - км 1578+000

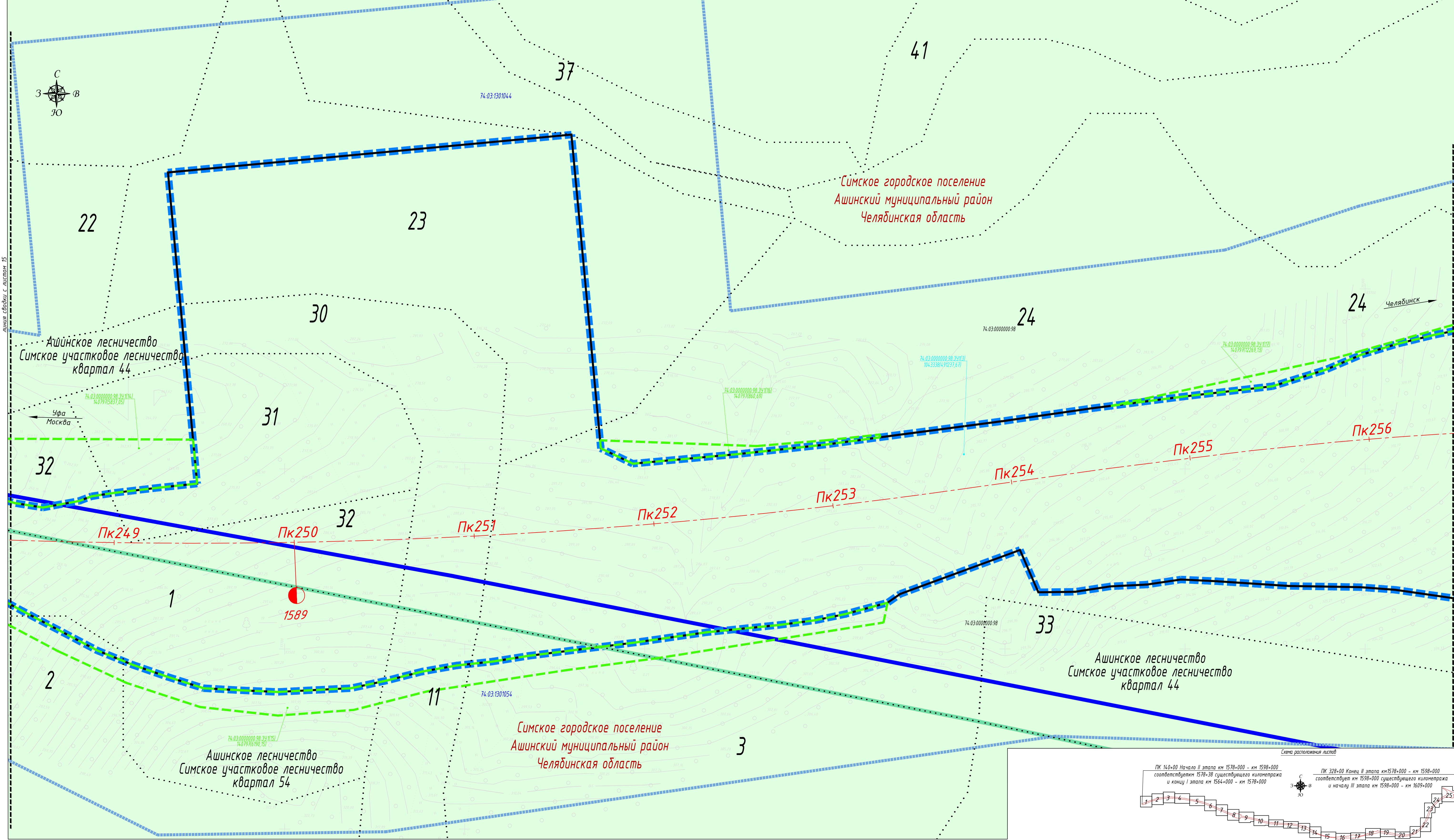
Пк 328+00 Конец II этапа км 1578+000 - км 1598+000 соответствует км 1598+000 существующего километража и началу III этапа км 1598+000 - км 1609+000

Примечание:

1. Система координат МСК-74
2. Система высот Балтийская
3. Горизонталы проведены через 0,5 м
4. Утвержденные границы зон действия публичных сервитутов отсутствуют
5. Особо охраняемые природные территории отсутствуют
6. Объекты культурного и археологического наследия отсутствуют

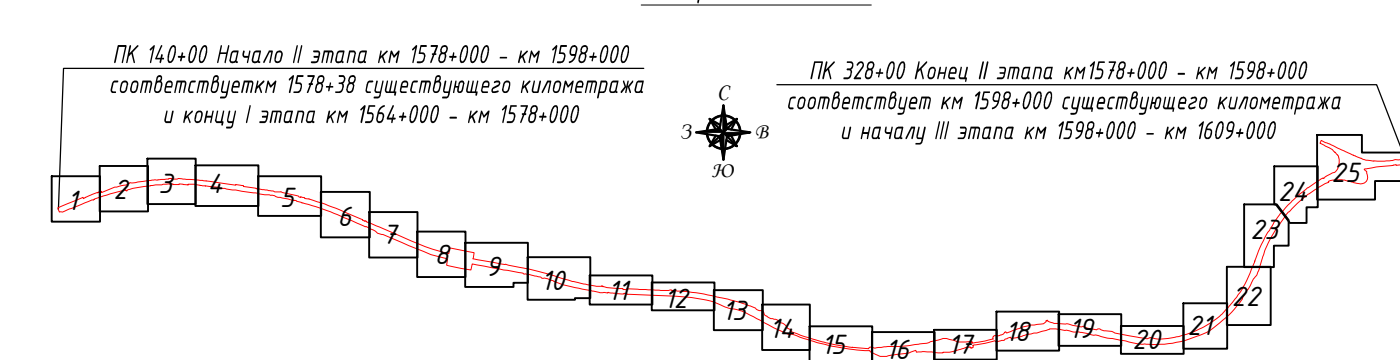
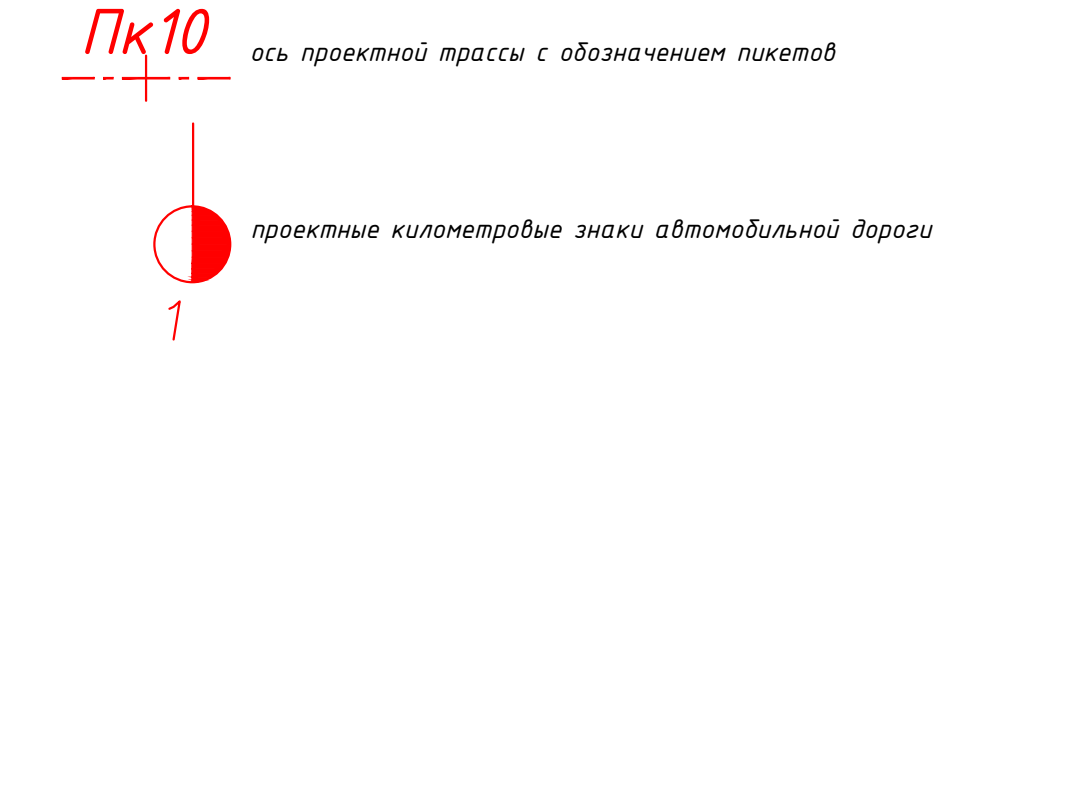
					95/2019-ДПТ-ПМТ-МО-2.3.1					
					«Строительство и реконструкция автомобильной дороги М-5 «Ирара» - от Москвы, через Рязань, Пензу, Самару, Уфу до Челябинска. Реконструкция автомобильной дороги М-5 «Ирара» - от Москвы через Рязань, Пензу, Самару, Уфу до Челябинска на участке км 1554+000 - км 1609+000 Челябинская область»					
Изм.	Коп.уч.	Лист	Издк.	Подпись	Дата	II этап	Страница	Лист	Листов	
Разработал	Шенюков П.В.				04.2022		P	15	25	
Проверил	Евсеева Т.А.				04.2022					
					Человек неживая территория материалы по обоснованию масштаба 1:1000			ООО «ВекторСтройПроект»		

Формат А1



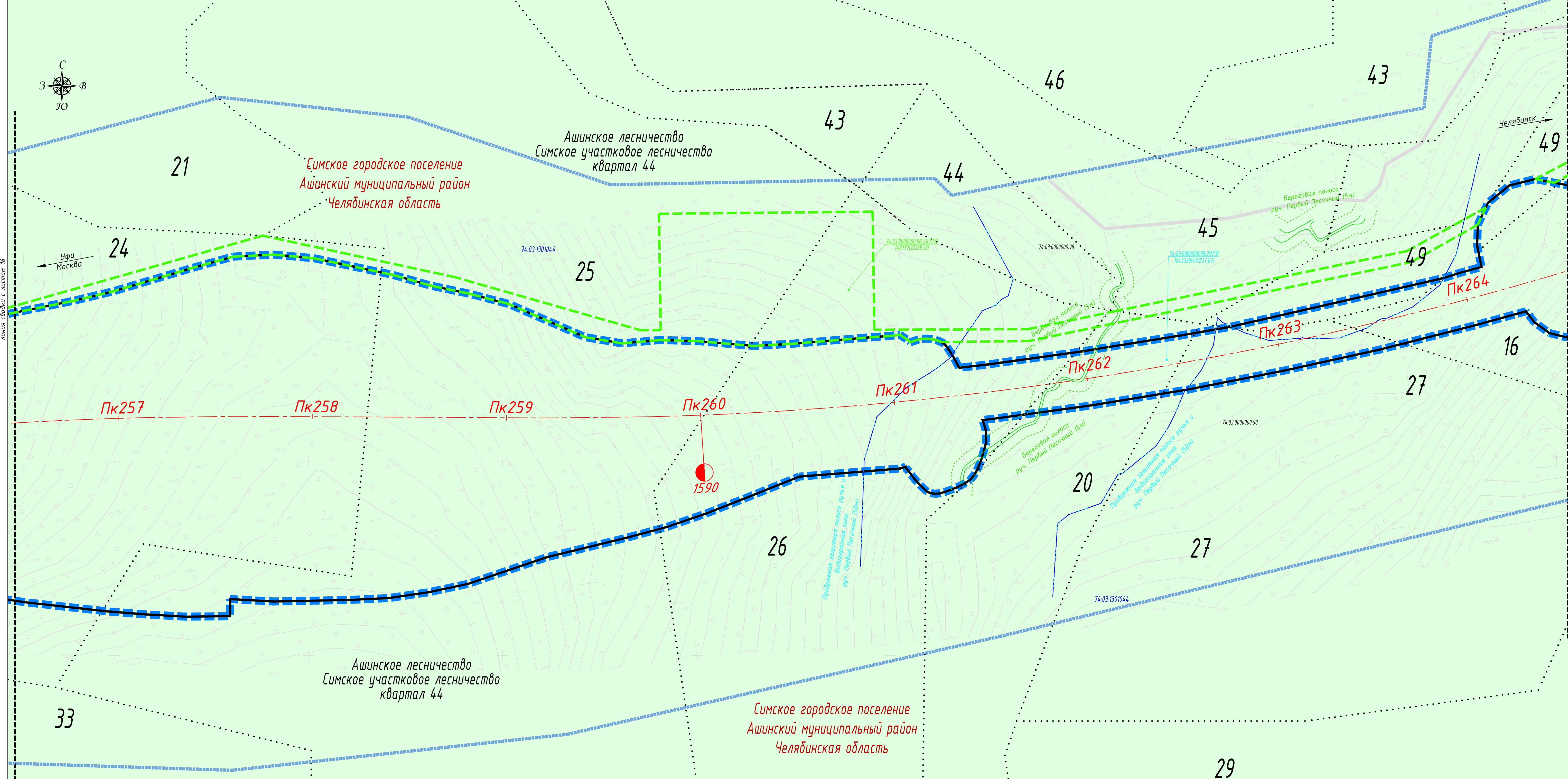
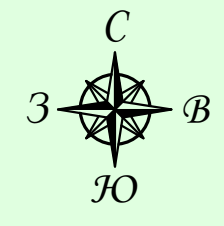
- Условные обозначения**
- Категории земель
- земли лесного фонда
- Границы**
- границы территории, в отношении которой осуществляется подготовка проекта планировки
 - границы зоны размещения линейного объекта
 - границы кадастровых кварталов
 - границы земельных участков, сведения о которых, содержащиеся в ЕГРН, достаточны для определения их местоположения
 - границы земельных участков, предназначенных для размещения объекта капитального строительства федерального значения
 - границы земельных участков, предназначенных для временного занятия на период строительства
 - контур сооружения, сведения о котором, содержащиеся в ЕГРН, достаточны для определения его местоположения
 - границы лесотаксационных выделов

- Надписи**
- 74.03.0000000 номер кадастрового квартала
 - 74.03.0000000:1 кадастровый номер земельного участка, сведения о котором, содержащиеся в ЕГРН, достаточны для определения его местоположения
 - 74.03.0000000:1:1 кадастровый номер многоконтурного земельного участка (номер контура)
 - 74.03.0000000:1 кадастровый номер сооружения
 - 74.03.0000000:1:391:1500 обозначение образуемого земельного участка, предназначенного для размещения объекта капитального строительства федерального значения / площадь образуемого земельного участка, кв. м
 - 74.03.0000000:1:391:1500 обозначение земельного участка, предназначенного для временного занятия на период строительства / площадь земельного участка, кв. м
 - 38 номер лесотаксационного выдела



- Примечание:**
1. Система координат МСК-74
 2. Система высот Балтийская
 3. Горизонтали проведены через 0,5 м
 4. Утвержденные границы зон действия публичных сервисов отсутствуют
 5. Особо охраняемые природные территории отсутствуют
 6. Объекты культурного и археологического наследия отсутствуют

95/2019-ДПТ-ПМТ-МО-2.3.1					
«Строительство и реконструкция автомобильной дороги М-5 «Урала» - от Москвы, через Рязань, Пензу, Самару, Уфу до Челябинска. Реконструкция автомобильной дороги М-5 «Урала» - от Москвы через Рязань, Пензу, Самару, Уфу до Челябинска на участке км 1564+000 - км 1609+000 Челябинская область»					
Изм.	Кол.уч.	Лист	Издк.	Подпись	Дата
Разработал	Шенникова П.В.				04.2022
Проверил	Смирнова Т.А.				04.2022
II этап					Лист
Чертеж не является территорией материалы по обоснованию					000 "ВекторСтройПроект"
Масштаб 1:1000					Лист
					16
					25



Условные обозначения

- Категории земель
- земли лесного фонда
- Границы
- границы территории, в отношении которой осуществляется подготовка проекта планировки
 - границы зоны размещения линейного объекта
 - границы кадастровых кварталов
 - границы земельных участков, сведения о которых, содержащиеся в ЕГРН, достаточны для определения их местоположения
 - границы земельных участков, предназначенных для размещения объекта капитального строительства федерального значения
 - границы земельных участков, предназначенных для временного занятия на период строительства
 - границы лесотаксационных выделов
 - границы лесных кварталов
 - р. Сим водный объект
 - береговая полоса водного объекта
 - прибрежная защитная полоса водного объекта
 - водоохранная зона водного объекта
- Надписи
- номер кадастрового квартала
 - кадастровый номер земельного участка, сведения о котором, содержащиеся в ЕГРН, достаточны для определения его местоположения
 - кадастровый номер многоконтурного земельного участка (номер контура)

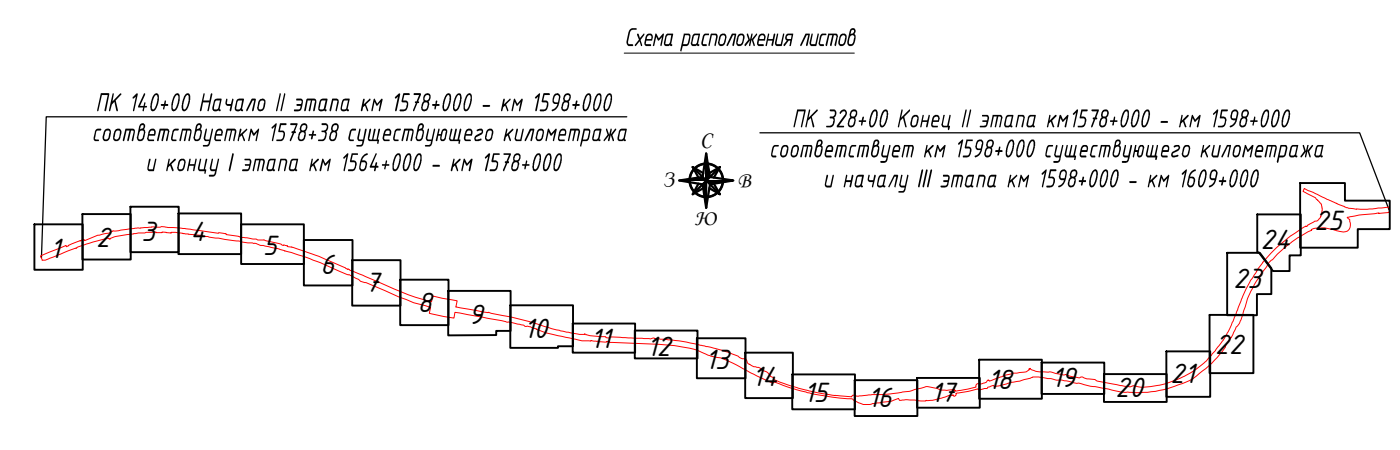
74.03.0000000.1391 обозначение образуемого земельного участка, предназначенного для размещения объекта капитального строительства федерального значения / площадь образуемого земельного участка, кв. м

74.03.0000000.1391/1590 обозначение земельного участка, предназначенного для временного занятия на период строительства / площадь земельного участка, кв. м

38 номер лесотаксационного выдела

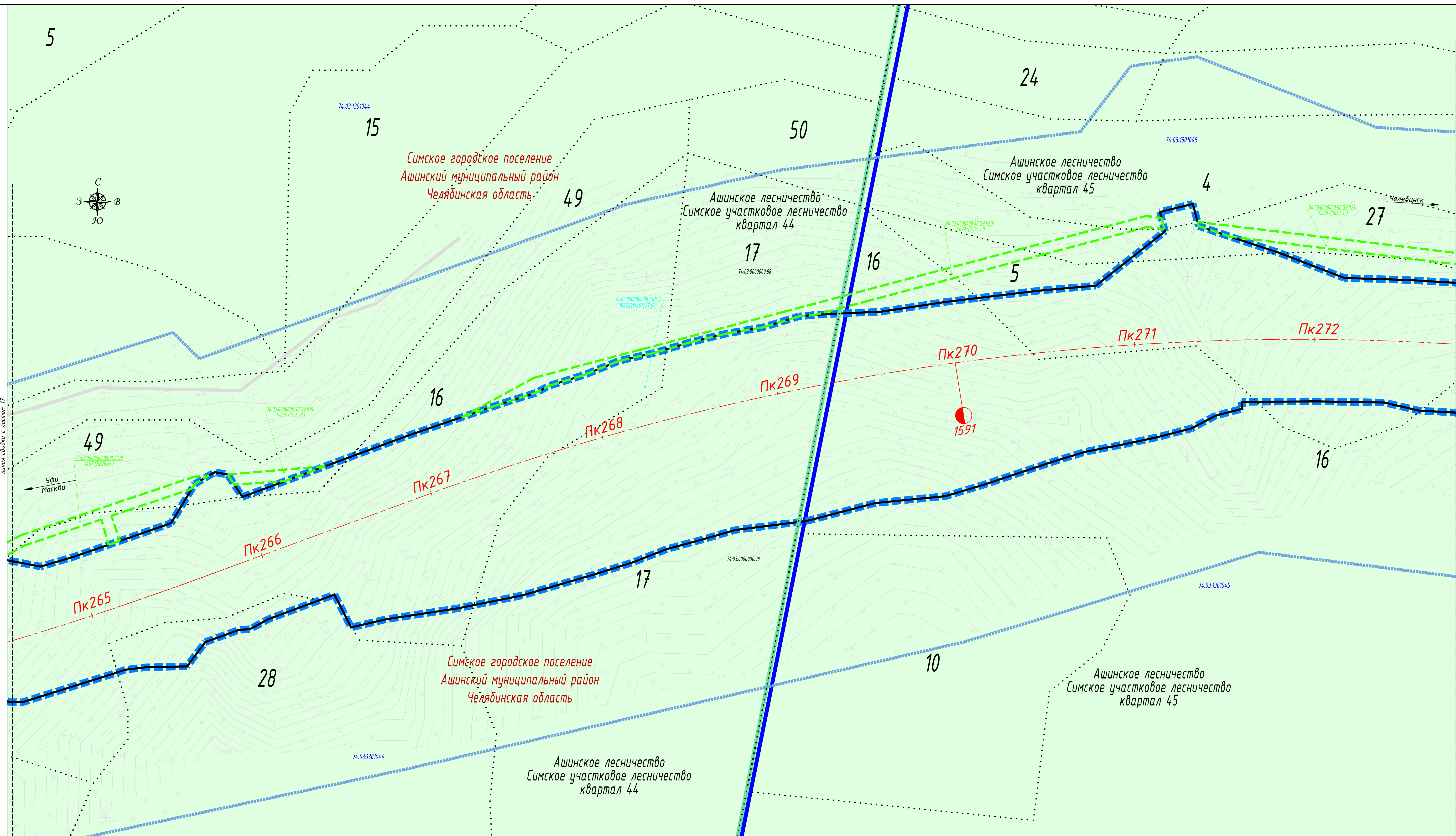
Пк10 ось проектной трассы с обозначением пикетов

1 проектные километровые знаки автомобильной дороги



- Примечание:
- Система координат МСК-74
 - Система высот Балтийская
 - Горизонтали проведены через 0,5 м
 - Утвержденные границы зон действия публичных сервитутов отсутствуют
 - Объекты охраняемые природные территории отсутствуют
 - Объекты культурного и археологического наследия отсутствуют

					95/2019-ДПТ-ПМТ-МО-2.3.1			
					«Строительство и реконструкция автомобильной дороги М-5 «Урала» - от Москвы, через Рязань, Пензу, Самару, Уфу до Челябинска. Реконструкция автомобильной дороги М-5 «Урала» - от Москвы через Рязань, Пензу, Самару, Уфу до Челябинска на участке км 1564+000 - км 1609+000 Челябинская область»			
Изм.	Кол.уч.	Лист	Издк.	Подпись	Дата	Статус	Лист	Листов
Разработал	Шенников П.В.				04.2022	II этап	Р	17
Проверил	Смирнова Т.А.				04.2022			
Чертеж не является территориальными материалами по обоснованию						000 "ВекторСтройПроект"		
Масштаб 1:1000								



Условные обозначения

Категории земель

- земли лесного фонда

Границы

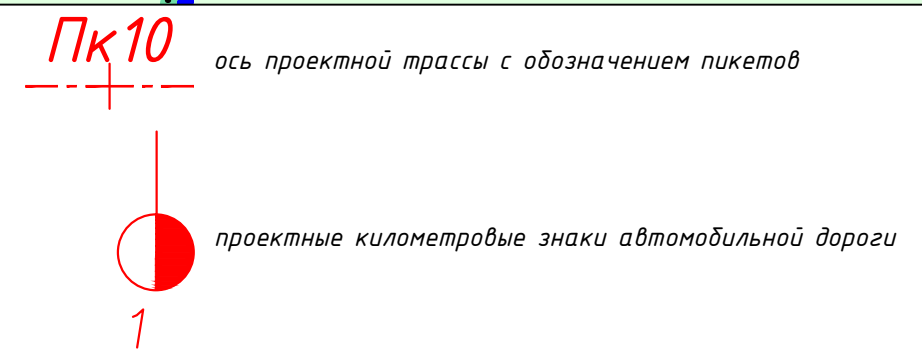
- границы территории, в отношении которой осуществляется подготовка проекта планировки
- границы зоны размещения линейного объекта
- границы кадастровых кварталов
- границы земельных участков, сведения о которых, содержащиеся в ЕГРН, достаточны для определения их местоположения
- границы земельных участков, предназначенных для размещения объекта капитального строительства федерального значения
- границы земельных участков, предназначенных для временного занятия на период строительства
- границы лесотаксационных выделов
- границы лесных кварталов
- р. Сим водный объект

Условные обозначения

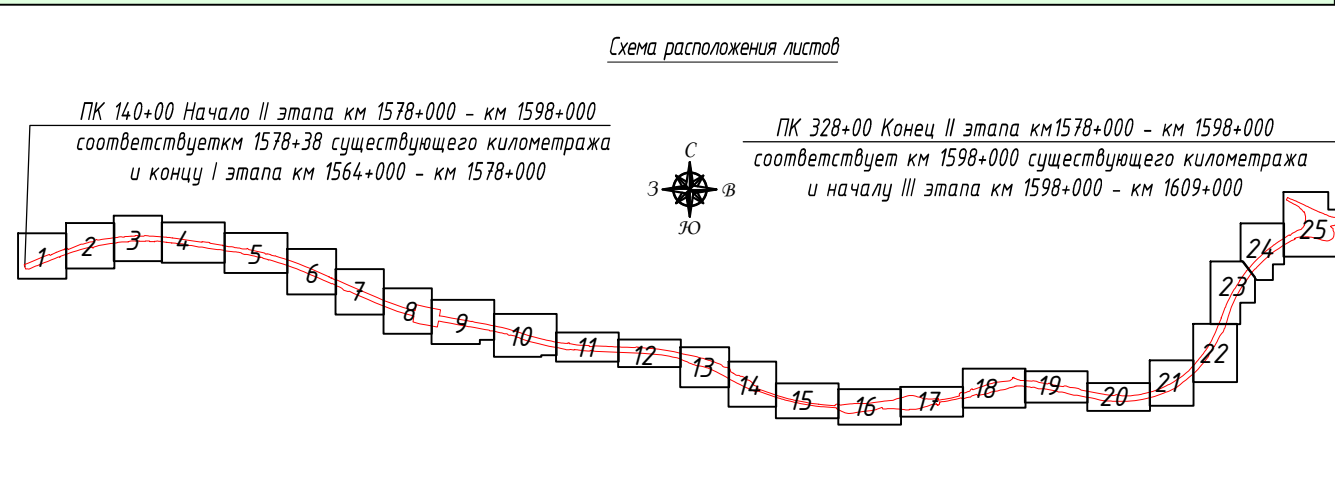
- береговая полоса водного объекта
- прибрежная защитная полоса водного объекта
- защитная зона водного объекта

Надписи

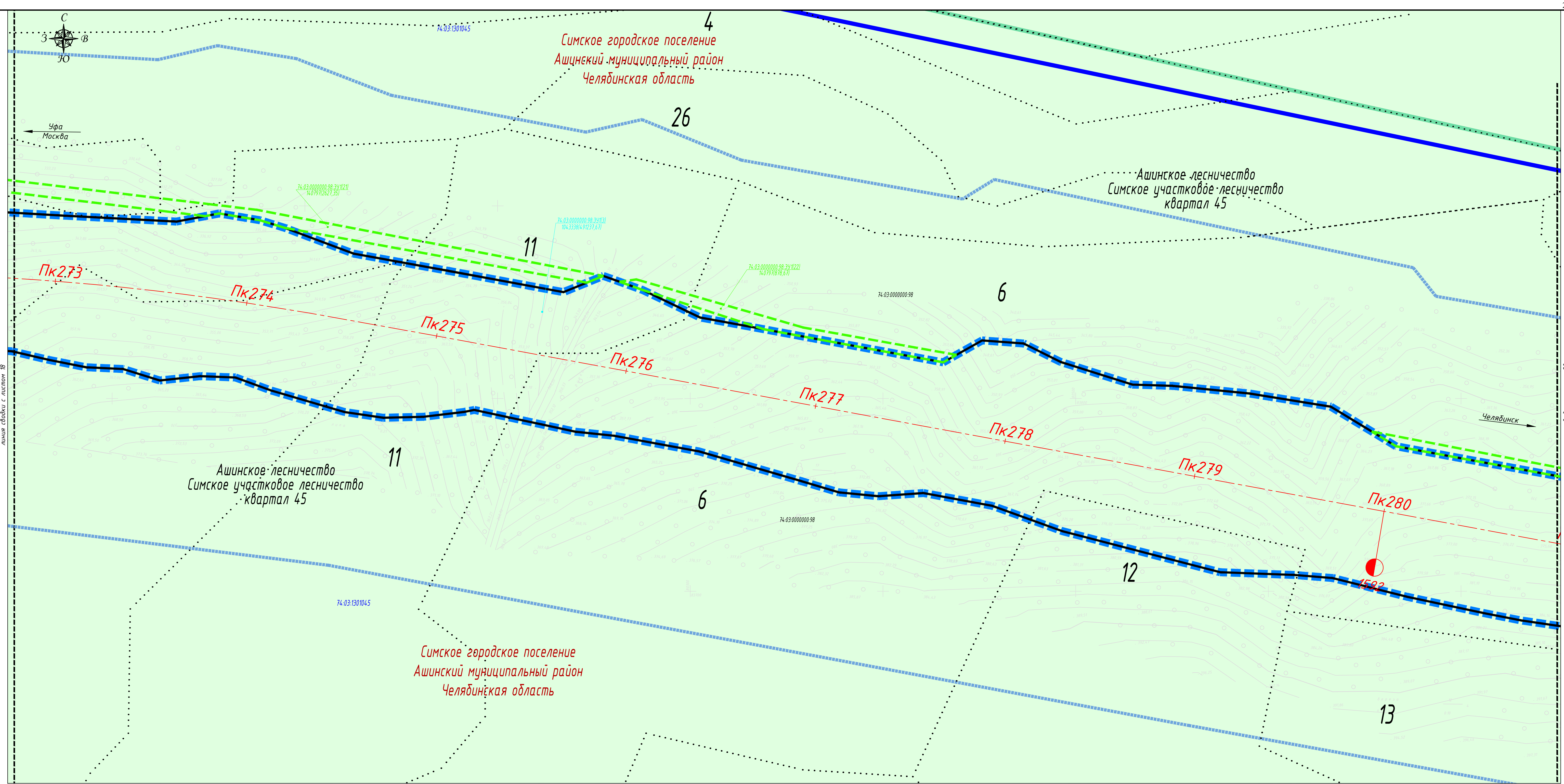
- 74.03.0000000 номер кадастрового квартала
- 74.03.0000000.1 кадастровый номер земельного участка, сведения о котором, содержащиеся в ЕГРН, достаточны для определения его местоположения
- 74.03.0000000.111 кадастровый номер многоконтурного земельного участка (номер контура)
- 74.03.0000000.1391 обозначение образуемого земельного участка, предназначенного для размещения объекта капитального строительства федерального значения / площадь образуемого земельного участка, кв. м
- 74.03.0000000.1391 обозначение земельного участка, предназначенного для временного занятия на период строительства / площадь земельного участка, кв. м
- 38 номер лесотаксационного выдела



- Примечания:**
1. Система координат МСК-74
 2. Система высот Балтийская
 3. Горизонталы проведены через 0,5 м
 4. Утвержденные границы зон действия публичных сервитудов отсутствуют
 5. Особа охраняемые природные территории отсутствуют
 6. Объекты культурного и археологического наследия отсутствуют



95/2019-ДПТ-ПМТ-МО-2.3.1				
«Строительство и реконструкция автомобильной дороги М-5 «Урал» - от Москвы, через Рязань, Пензу, Самару, Уфу до Челябинска. Реконструкция автомобильной дороги М-5 «Урал» - от Москвы через Рязань, Пензу, Самару, Уфу до Челябинска на участке км 1564+000 - км 1609+000 Челябинская область»				
Изм.	Кол.уч.	Лист	Издк.	Подпись
Разработал	Шенникова П.В.	04	04.2022	
Проверил	Смирнова Т.А.	04	04.2022	
II этап				
Страница	Лист	Листов		
P	18	25		
Чертеж не является территорией материалов по обоснованию				
Масштаб 1:1000				
ООО "ВекторСтройПроект"				



Условные обозначения

Категории земель

- земли лесного фонда

Границы

- границы территории, в отношении которой осуществляется подготовка проекта планировки
- границы зоны размещения линейного объекта
- границы кадастровых кварталов
- границы земельных участков, сведения о которых, содержащиеся в ЕГРН, достаточны для определения их местоположения
- границы земельных участков, предназначенных для размещения объекта капитального строительства федерального значения
- границы земельных участков, предназначенных для временного занятия на период строительства
- границы лесотаксационных выделов
- границы лесных кварталов
- р. Сим водный объект
- береговая полоса водного объекта
- прибрежная защитная полоса водного объекта
- защитная зона водного объекта

Надписи

- номер кадастрового квартала
- кадастровый номер земельного участка, сведения о котором, содержащиеся в ЕГРН, достаточны для определения его местоположения
- кадастровый номер многоконтурного земельного участка (номер контура)

74-03-0000000-1391/1500
74-03-0000000-1391/1500

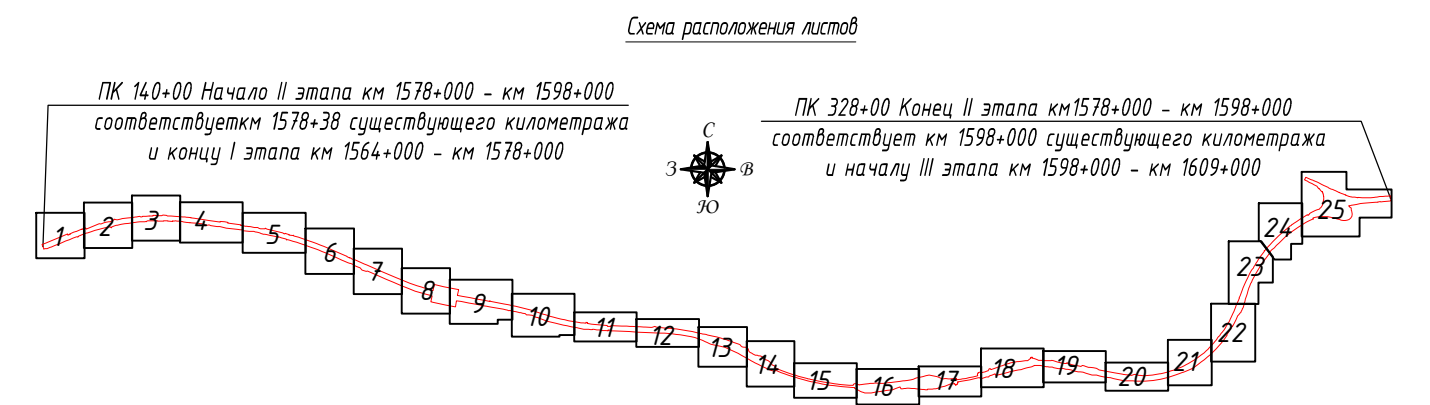
обозначение образуемого земельного участка, предназначенного для размещения объекта капитального строительства федерального значения / площадь образуемого земельного участка, кв. м

обозначение земельного участка, предназначенного для временного занятия на период строительства / площадь земельного участка, кв. м

38
Pk10
номер лесотаксационного выдела

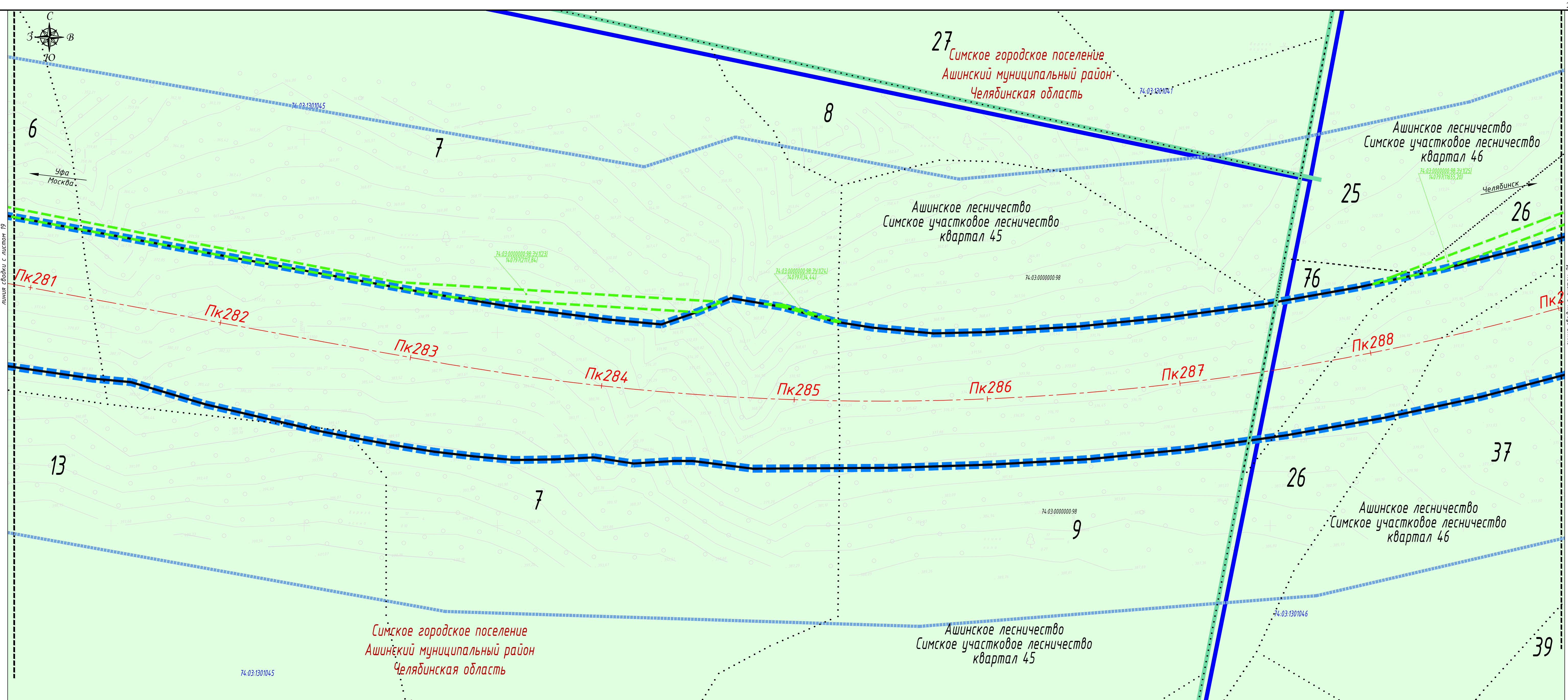
ось проектной трассы с обозначением пикетов

1
проектные километровые знаки автомобильной дороги



- Примечание:
1. Система координат МСК-74
 2. Система высот Балтийская
 3. Горизонталы проведены через 0,5 м
 4. Утвержденные границы зон действия публичных сервитудов отсутствуют
 5. Особо охраняемые природные территории отсутствуют
 6. Объекты культурного и археологического наследия отсутствуют

95/2019-ДПТ-ПМТ-МО-2.3.1				
«Строительство и реконструкция автомобильной дороги М-5 «Урала» - от Москвы, через Рязань, Пензу, Самару, Уфу до Челябинска. Реконструкция автомобильной дороги М-5 «Урала» - от Москвы через Рязань, Пензу, Самару, Уфу до Челябинска на участке км 1564+000 - км 1609+000 Челябинская область»				
Изм.	Кол.уч.	Лист	Издк.	Подпись
Разработал	Шенникова П.В.			04.2022
Проверил	Смирнова Т.А.			04.2022
II этап				
Страница	Лист	Листов		
P	19	25		
Чертеж не является территориальными материалами по обоснованию				
Масштаб 1:1000				
000 "ВекторСтройПроект"				

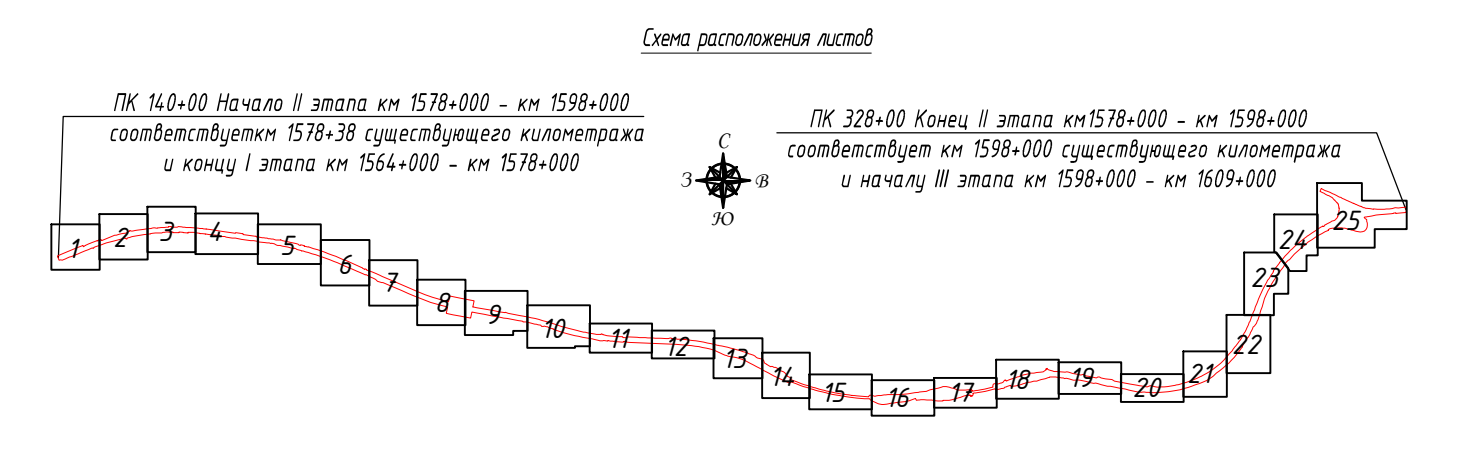
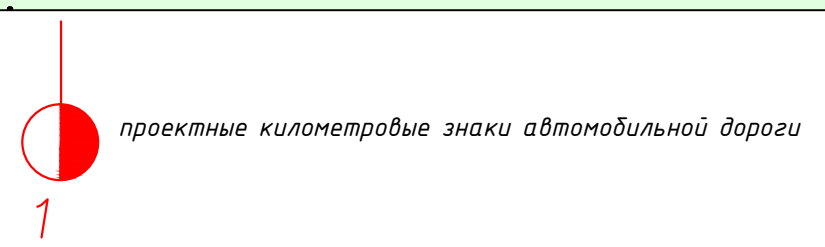


Условные обозначения
Категории земель

- земли лесного фонда
- Границы**
- границы территории, в отношении которой осуществляется подготовка проекта планировки
- границы зоны размещения линейного объекта
- границы кадастровых кварталов
- границы земельных участков, сведения о которых, содержащиеся в ЕГРН, достаточны для определения их местоположения
- границы земельных участков, предназначенных для размещения объекта капитального строительства федерального значения
- границы земельных участков, предназначенных для временного занятия на период строительства
- границы лесотаксационных выделов
- границы лесных кварталов

Надписи

- 74-03.00000000 номер кадастрового квартала
- 74-03.00000001 кадастровый номер земельного участка, сведения о котором, содержащиеся в ЕГРН, достаточны для определения его местоположения
- 74-03.0000000110 кадастровый номер многоконтурного земельного участка (номер контура)
- 74-03.00000001391 обозначение образуемого земельного участка, предназначенного для размещения объекта капитального строительства федерального значения / площадь образуемого земельного участка, кв. м
- 74-03.00000001391 обозначение земельного участка, предназначенного для временного занятия на период строительства / площадь земельного участка, кв. м
- 38** номер лесотаксационного выдела
- Пк10** ось проектной трассы с обозначением пикетов



- Примечание:**
1. Система координат МСК-74
 2. Система высот Балтийская
 3. Горизонталы проведены через 0,5 м
 4. Утвержденные границы зон действия публичных сервитутов отсутствуют
 5. Особо охраняемые природные территории отсутствуют
 6. Объекты культурного и археологического наследия отсутствуют

						95/2019-ДПТ-ПМТ-МО-2.3.1		
						«Строительство и реконструкция автомобильной дороги М-5 «Урала» - от Москвы, через Рязань, Пензу, Самару, Уфу до Челябинска. Реконструкция автомобильной дороги М-5 «Урала» - от Москвы через Рязань, Пензу, Самару, Уфу до Челябинска на участке км 1564+000 - км 1609+000 Челябинская область»		
Изм.	Кол.уч.	Лист	Издк.	Подпись	Дата	II этап		
Разработал	Шенюков П.В.			<i>[Подпись]</i>	04.2022	Страница	Лист	Листов
Проверил	Смирнова Т.А.			<i>[Подпись]</i>	04.2022	Р	20	25
						Чертеж не является территориальными материалами по обоснованию Масштаб 1:1000		
						ООО «ВекторСтройПроект»		

Составлено
Элект. шиф. №
Лист и дата
Инд. № листа

Условные обозначения

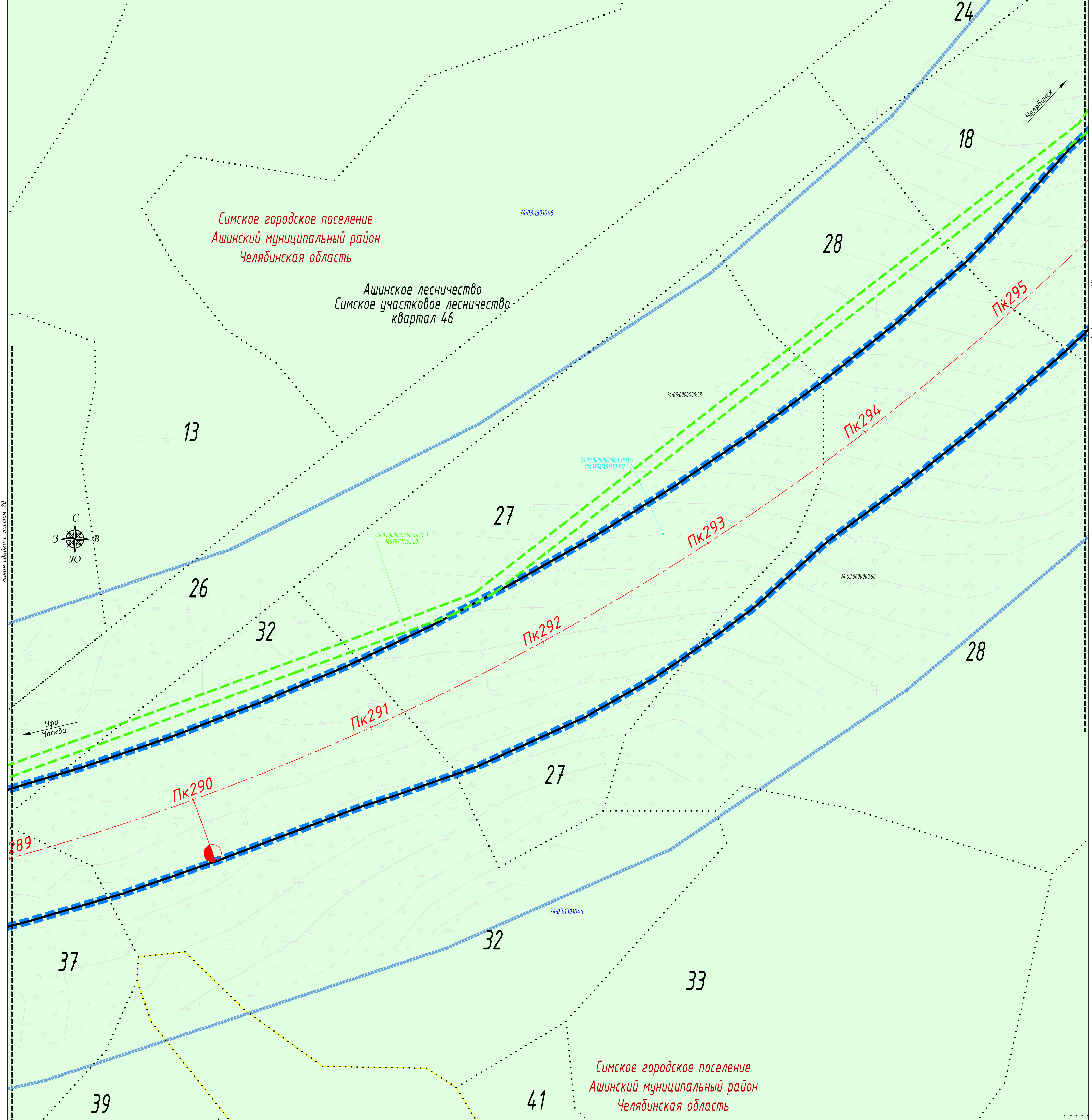
Категории земель

- земли лесного фонда
 - земли, государственная собственность на которые не разграничена
- Границы
- границы территории, в отношении которой осуществляется подготовка проекта планировки
 - границы зоны размещения линейного объекта
 - границы кадастровых кварталов
 - границы земельных участков, сведения о которых, содержащиеся в ЕГРН, достаточны для определения их местоположения
 - границы земельных участков, предназначенных для размещения объекта капитального строительства федерального значения
 - границы земельных участков, предназначенных для временного занятия на период строительства
 - границы лесотаксационных выделов
 - границы лесных кварталов

Надписи

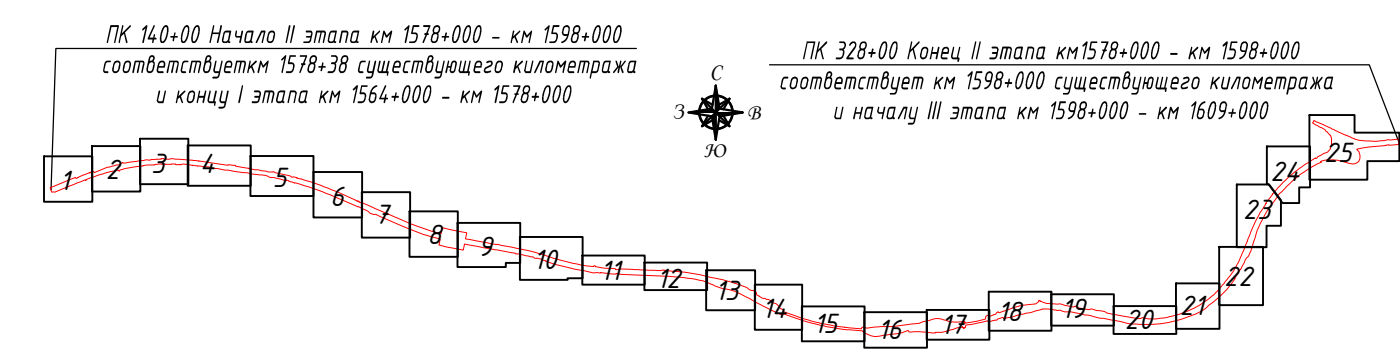
- номер кадастрового квартала
- кадастровый номер земельного участка, сведения о котором, содержащиеся в ЕГРН, достаточны для определения его местоположения
- кадастровый номер многоконтурного земельного участка (номер контура)
- обозначение образуемого земельного участка, предназначенного для размещения объекта капитального строительства федерального значения / площадь образуемого земельного участка, кв. м
- обозначение земельного участка, предназначенного для временного занятия на период строительства / площадь земельного участка, кв. м

- номер лесотаксационного выдела
- ось проектной трассы с обозначением пикетов
- проектные километровые знаки автомобильной дороги




- Примечание:
1. Система координат МСК-74
 2. Система высот Балтийская
 3. Горизонтали проведены через 0,5 м
 4. Утвержденные границы зон действия публичных сервитутов отсутствуют
 5. Особо охраняемые природные территории отсутствуют
 6. Объекты культурного и археологического наследия отсутствуют

Схема расположения листов



						95/2019-ДПТ-ПМТ-МО-2.3.1		
						«Строительство и реконструкция автомобильной дороги М-5 «Урал» - от Москвы, через Рязань, Пензу, Самару, Уфу до Челябинска. Реконструкция автомобильной дороги М-5 «Урал» - от Москвы через Рязань, Пензу, Самару, Уфу до Челябинска на участке км 1564+000 - км 1609+000 Челябинская область»		
Изм.	Кол.уч.	Лист	Издк.	Подпись	Дата	II этап		
Разработал	Шенюков П.В.				04.2022			
Проверил	Смирнова Т.А.				04.2022	Страница	Лист	Листов
						P	21	25
						Чертеж не является территориальными материалами по обоснованию. Масштаб 1:1000		
						ООО «ВекторСтройПроект»		



Ашинское лесничество
Симское участковое лесничество
квартал 46

Симское городское поселение
Ашинский муниципальный район
Челябинская область

Ашинское лесничество
Симское участковое лесничество
квартал 46

Симское городское поселение
Ашинский муниципальный район
Челябинская область

Условные обозначения

Категории земель

- земли лесного фонда
- земли, государственная собственность на которые не разграничена

Границы

- границы территории, в отношении которой осуществляется подготовка проекта планировки
- границы зоны размещения линейного объекта
- границы кадастровых кварталов
- границы земельных участков, сведения о которых, содержащиеся в ЕГРН, достаточны для определения их местоположения
- границы земельных участков, предназначенных для размещения объекта капитального строительства федерального значения
- границы земельных участков, предназначенных для временного занятия на период строительства
- границы лесосахацционных выделов
- границы лесных кварталов

Надписи

- номер кадастрового квартала
- кадастровый номер земельного участка, сведения о котором, содержащиеся в ЕГРН, достаточны для определения его местоположения
- кадастровый номер многоконтурного земельного участка (номер контура)
- обозначение образуемого земельного участка, предназначенного для размещения объекта капитального строительства федерального значения / площадь образуемого земельного участка, кв. м
- обозначение земельного участка, предназначенного для временного занятия на период строительства / площадь земельного участка, кв. м
- номер лесосахацционного выдела
- ось проектной трассы с обозначением пикетов
- проектные километровые знаки автомобильной дороги

линия съёмки с листом 21

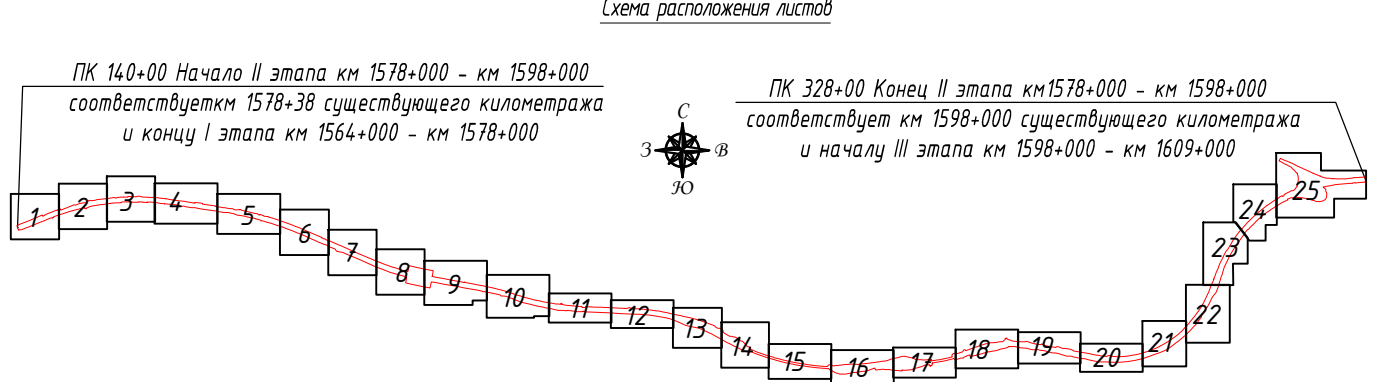
линия съёмки с листом 23

линия съёмки с листом 28

Составлено
Взам. инв. №
Лист и дата
Инд. № подл.

Примечание:

1. Система координат МСК-74
2. Система высот Балтийская
3. Горизонтали проведены через 0,5 м
4. Утвержденные границы зон действия публичных сервитутов отсутствуют
5. Особо охраняемые природные территории отсутствуют
6. Объекты культурного и археологического наследия отсутствуют




					95/2019-ДПТ-ПМТ-МО-2.3.1		
					«Строительство и реконструкция автомобильной дороги М-5 «Урал» - от Москвы, через Рязань, Пензу, Самару, Уфу до Челябинска. Реконструкция автомобильной дороги М-5 «Урал» - от Москвы через Рязань, Пензу, Самару, Уфу до Челябинска на участке км 1564+000 - км 1609+000 Челябинская область»		
Изм.	Кол.уч.	Лист	Издк.	Подпись	Дата	II этап	
				Шенюва П.В.	04.2022	Страница	Лист
Разработал				Смирнова Т.А.	04.2022	Р	22
Проверил						Листов	25
					Чертеж не является территорией материалов по обоснованию Масштаб 1:1000		
					ООО «ВекторСтройПроект»		

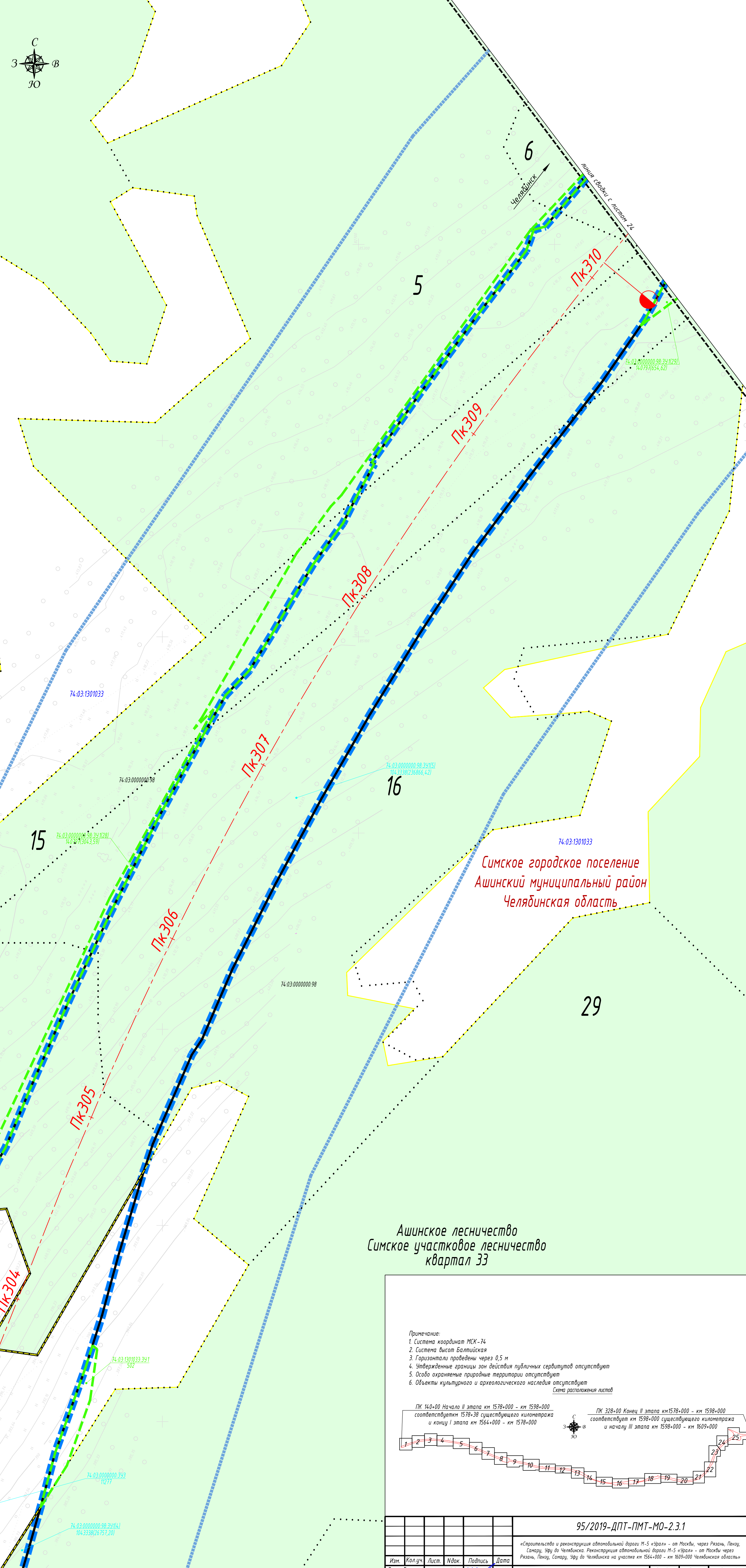
Условные обозначения

Категории земель

- земли лесного фонда
 - земли государственная собственность на которые не разграничена
- Границы
- границы территории, в отношении которой осуществляется подготовка проекта планировки
 - границы зоны размещения линейного объекта
 - границы кадастровых кварталов
 - границы земельных участков, сведения о которых, содержащиеся в ЕГРН, достаточны для определения их местоположения
 - границы земельных участков, предназначенных для размещения объекта капитального строительства федерального значения
 - границы земельных участков, предназначенных для временного занятия на период строительства
 - границы лесотаксационных выделов
 - границы лесных кварталов

Надписи

- 74.03.0000000 номер кадастрового квартала
- 74.03.0000000.1 кадастровый номер земельного участка, сведения о котором, содержащиеся в ЕГРН, достаточны для определения его местоположения
- 74.03.0000000.1(1) кадастровый номер многоконтурного земельного участка (номер контура)
- 74.03.0000000.1391 обозначение образуемого земельного участка, предназначенного для размещения объекта капитального строительства федерального значения / площадь образуемого земельного участка, кв. м
- 74.03.0000000.1391/1500 обозначение земельного участка, предназначенного для временного занятия на период строительства / площадь земельного участка, кв. м
- 38 номер лесотаксационного выдела
- ПК10 ось проектной трассы с обозначением пикетов
-  проектные километровые знаки автомобильной дороги

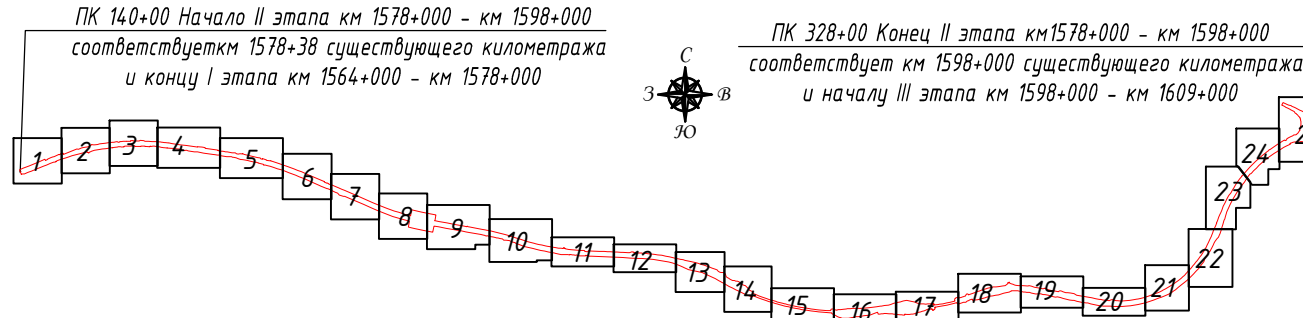


Составлено
Взам. инв. №
План. и дата
Инд. № подл.

Примечание:



1. Система координат МСК-74
2. Система высот Балтийская
3. Горизонтали проведены через 0,5 м
4. Утвержденные границы зон действия публичных сервитутов отсутствуют
5. Особо охраняемые природные территории отсутствуют
6. Объекты культурного и археологического наследия отсутствуют

Схема расположения листов




ПК 14+00 Начало II этапа км 1578+000 - км 1598+000
соответствует км 1578+38 существующего километража
и концу I этапа км 1564+000 - км 1578+000

ПК 328+00 Конец II этапа км 1578+000 - км 1598+000
соответствует км 1598+000 существующего километража
и началу III этапа км 1598+000 - км 1609+000

					95/2019-ДПТ-ПМТ-МО-2.3.1			
					«Строительство и реконструкция автомобильной дороги М-5 «Урал» - от Москвы, через Рязань, Пензу, Самару, Уфу до Челябинска. Реконструкция автомобильной дороги М-5 «Урал» - от Москвы через Рязань, Пензу, Самару, Уфу до Челябинска на участке км 1564+000 - км 1609+000 Челябинская область»			
Изм.	Кол.уч.	Лист	Издк.	Подпись	Дата	Стадия	Лист	Листов
Разработал	Шинькова П.В.				04.2022	II этап	Р	23
Проверил	Смирнова Т.А.				04.2022			
Чертеж не является территориальными материалами по обоснованию							000 «ВекторСтройПроект»	
Масштаб 1:1000								

линия стыковки с листом 22



Симское городское поселение
Ашинский муниципальный район
Челябинская область

Ашинское лесничество
Симское участковое лесничество
квартал 28

74-03:1301028

28

23

Челябинск

Пк-316

Пк-315

Пк-314

Пк-313

Пк-312

Пк-311

6

Ашинское лесничество
Симское участковое лесничество
квартал 33

5

5

15

7

Ашинское лесничество
Симское участковое лесничество
квартал 33

Симское городское поселение
Ашинский муниципальный район
Челябинская область

8

линия раздела с листом 23

линия раздела с листом 23

Условные обозначения

Категории земель

земли лесного фонда

земли государственной собственности на которые не разграничена

Границы

границы территории, в отношении которой осуществляется подготовка проекта планировки

границы зоны размещения линейного объекта

границы кадастровых кварталов

границы земельных участков, сведения о которых, содержащиеся в ЕГРН, достаточны для определения их местоположения

границы земельных участков, предназначенных для размещения объекта капитального строительства федерального значения

границы земельных участков, предназначенных для временного занятия на период строительства

контур сооружения, сведения о котором, содержащиеся в ЕГРН, достаточны для определения его местоположения

границы лесотаксационных выделов

границы лесотаксационных кварталов

Охранная зона кабельной линии освещения

Надписи

номер кадастрового квартала

кадастровый номер земельного участка, сведения о котором, содержащиеся в ЕГРН, достаточны для определения его местоположения

кадастровый номер многоконтурного земельного участка (номер контура)

обозначение образуемого земельного участка, предназначенного для размещения объекта капитального строительства федерального значения / площадь образуемого земельного участка, кв. м

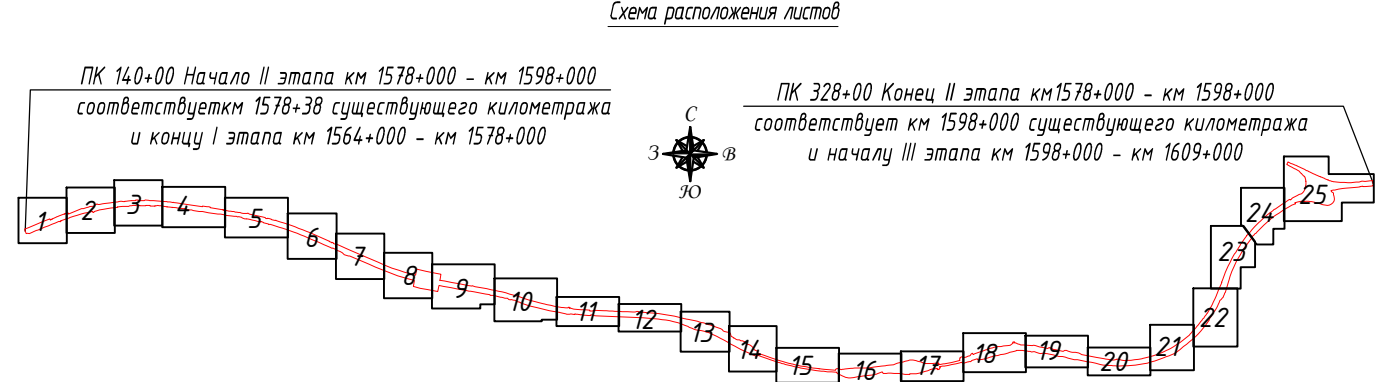
обозначение земельного участка, предназначенного для временного занятия на период строительства / площадь земельного участка, кв. м

номер лесотаксационного выдела

ось проектной трассы с обозначением пикетов

проектные километровые знаки автомобильной дороги

1



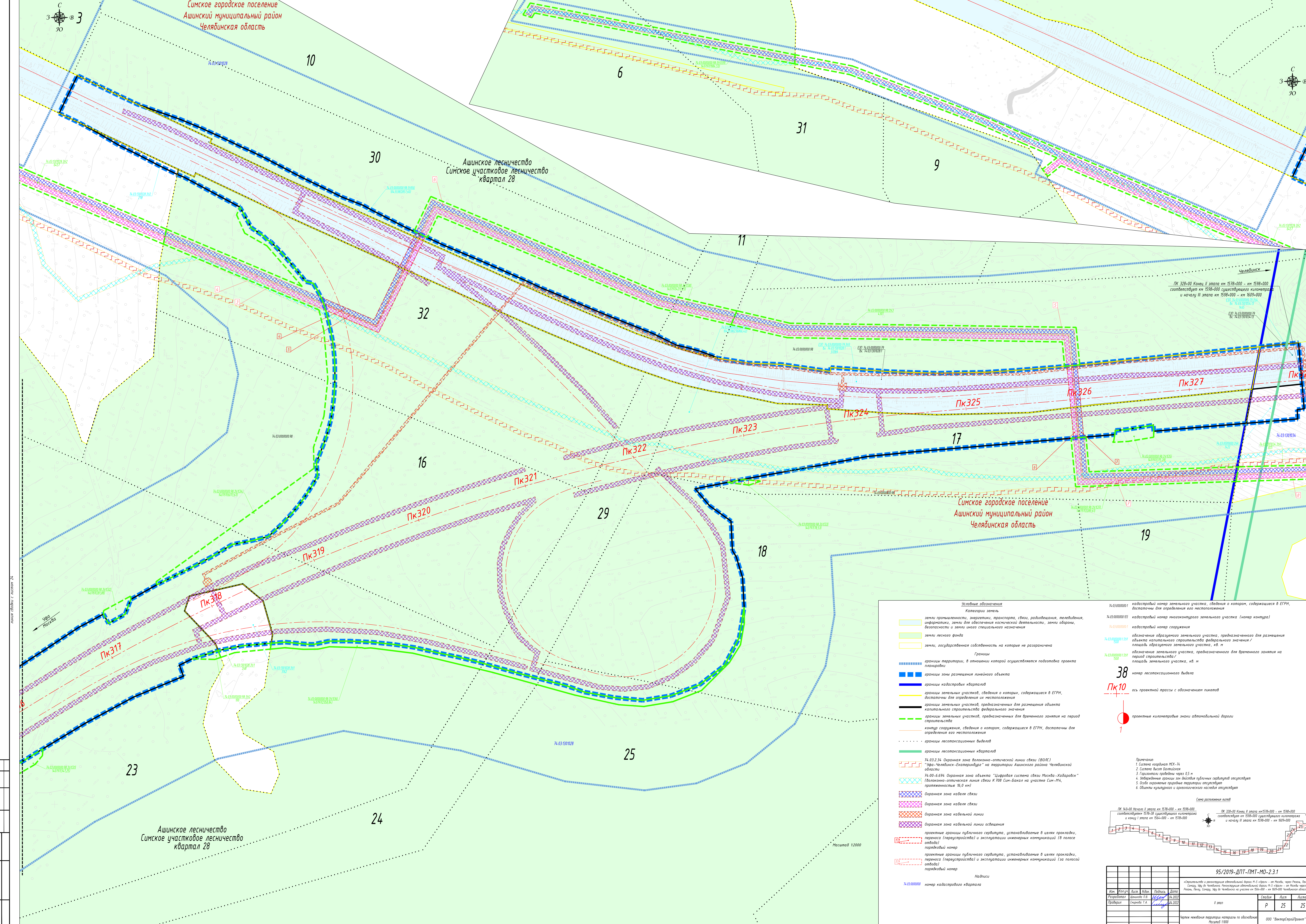
- Примечание:
1. Система координат МСК-74
 2. Система высот Балтийская
 3. Горизонтала проведена через 0,5 м
 4. Утвержденные границы зон действия публичных сервитютов отсутствуют
 5. Особо охраняемые природные территории отсутствуют
 6. Объекты культурного и археологического наследия отсутствуют

					95/2019-ДПТ-ПМТ-МО-2.3.1		
					«Строительство и реконструкция автомобильной дороги М-5 «Урал» - от Москвы, через Рязань, Пензу, Самару, Уфу до Челябинска. Реконструкция автомобильной дороги М-5 «Урал» - от Москвы через Рязань, Пензу, Самару, Уфу до Челябинска на участке км 1564+000 - км 1609+000 Челябинская область»		
Изм.	Кол.уч.	Лист	Издк.	Подпись	Дата	II этап	
Разработал	Шинкина П.В.				04.2022	Стадия	Лист
Проверил	Смирнова Т.А.				04.2022	Р	24
						Листов	25
						000 "ВекторСтройПроект"	
						Масштаб 1:1000	

Симское городское поселение
Ашинский муниципальный район
Челябинская область

Ашинское лесничество
Симское участковое лесничество
квартал 28

Симское городское поселение
Ашинский муниципальный район
Челябинская область



- Символические обозначения**
- Кадастровая земля**
- Земли промышленности, энергетики, транспорта, связи, радиовещания, телевидения, информатики, земли для обеспечения космической деятельности, земли обороны, безопасности и земли иного специального назначения
 - Земли лесного фонда
 - Земли, государственная собственность на которые не разграничена
- Границы**
- границы территории, в отношении которой осуществляется подготовка проекта планировки
 - границы зоны размещения линейного объекта
 - границы кадастровой квартала
 - границы земельных участков, сведения о которых, содержащиеся в ЕГРН, достаточны для определения его местоположения
 - границы земельных участков, предназначенных для размещения объекта капитального строительства федерального значения
 - границы земельных участков, предназначенных для временного занятия на период строительства
 - контур сооружения, сведения о котором, содержащиеся в ЕГРН, достаточны для определения его местоположения
 - границы лесохозяйственных выделов
 - границы лесохозяйственных кварталов
 - 74.03.234 Охранная зона волоконно-оптической линии связи (ВОЛС) "Уфа-Челябинск-Екатеринбург" на территории Ашинского района Челябинской области
 - 74.00-6.634 Охранная зона объекта "Цифровая система связи Москва-Уфа" (Волоконно-оптическая линия связи К 708 (Син-Бакал) на участке (См-4, протяженность 16,0 км)
 - Охранная зона кабеля связи
 - Охранная зона кабельной линии
 - Охранная зона кабельной линии освещения
 - проектные границы публичного сервитута, устанавливаемые в целях прокладки, переноса (перустройства) и эксплуатации инженерных коммуникаций (в полосе отвода)
 - парадный номер
 - проектные границы публичного сервитута, устанавливаемые в целях прокладки, переноса (перустройства) и эксплуатации инженерных коммуникаций (за полосой отвода)
 - парадный номер
- Надписи**
- 74.03.00000001 кадастровый номер земельного участка, сведения о котором, содержащиеся в ЕГРН, достаточны для определения его местоположения
 - 74.03.00000001 кадастровый номер многоэтажного земельного участка (номер контура)
 - 74.03.00000001 кадастровый номер сооружения
 - 74.03.00000001 обозначение образуемого земельного участка, предназначенного для размещения объекта капитального строительства федерального значения / площадь образуемого земельного участка, кв. м
 - 74.03.00000001 обозначение земельного участка, предназначенного для временного занятия на период строительства / площадь земельного участка, кв. м
 - 38 номер лесохозяйственного выдела
 - Пк10 ось проектной трассы с обозначением пунктов
 - 1 проектные километровые знаки автомобильной дороги

Примечание:

- Система координат ПКК-74
- Система высот Балтийская
- Горизонталы проведены через 0,5 м
- Изображенные границы зон действия публичного сервитута отсутствуют
- Зоны прилегающие территории не отображены
- Объекты культурного и археологического наследия отсутствуют

Схема расположения линий

ЛК 328-00 Концы II этапа км 1579+000 - км 1598+000
соответствует км 1598+000 существующего километража
и началу III этапа км 1598+000 - км 1609+000

ЛК 328-00 Концы II этапа км 1579+000 - км 1598+000
соответствует км 1598+000 существующего километража
и началу III этапа км 1598+000 - км 1609+000

95/2019-ДПТ-ПМТ-МО-2.3.1

«Специальное и комплексное обследование территории Ашинского района Челябинской области по проекту «Уфа-Челябинск-Екатеринбург» на территории Ашинского района Челябинской области»

№ п/п	Имя	Должность	Дата
1	Иванов И.И.	Инженер	04.2022
2	Петров П.П.	Инженер	04.2022
3	Сидоров С.С.	Инженер	04.2022
4	Куликов К.К.	Инженер	04.2022
5	Лебедев Л.Л.	Инженер	04.2022
6	Попов П.П.	Инженер	04.2022
7	Смирнов С.С.	Инженер	04.2022
8	Иванов И.И.	Инженер	04.2022
9	Петров П.П.	Инженер	04.2022
10	Сидоров С.С.	Инженер	04.2022
11	Куликов К.К.	Инженер	04.2022
12	Лебедев Л.Л.	Инженер	04.2022
13	Попов П.П.	Инженер	04.2022
14	Смирнов С.С.	Инженер	04.2022
15	Иванов И.И.	Инженер	04.2022
16	Петров П.П.	Инженер	04.2022
17	Сидоров С.С.	Инженер	04.2022
18	Куликов К.К.	Инженер	04.2022
19	Лебедев Л.Л.	Инженер	04.2022
20	Попов П.П.	Инженер	04.2022
21	Смирнов С.С.	Инженер	04.2022
22	Иванов И.И.	Инженер	04.2022
23	Петров П.П.	Инженер	04.2022
24	Сидоров С.С.	Инженер	04.2022
25	Куликов К.К.	Инженер	04.2022
26	Лебедев Л.Л.	Инженер	04.2022
27	Попов П.П.	Инженер	04.2022
28	Смирнов С.С.	Инженер	04.2022
29	Иванов И.И.	Инженер	04.2022
30	Петров П.П.	Инженер	04.2022
31	Сидоров С.С.	Инженер	04.2022
32	Куликов К.К.	Инженер	04.2022
33	Лебедев Л.Л.	Инженер	04.2022
34	Попов П.П.	Инженер	04.2022
35	Смирнов С.С.	Инженер	04.2022
36	Иванов И.И.	Инженер	04.2022
37	Петров П.П.	Инженер	04.2022
38	Сидоров С.С.	Инженер	04.2022
39	Куликов К.К.	Инженер	04.2022
40	Лебедев Л.Л.	Инженер	04.2022
41	Попов П.П.	Инженер	04.2022
42	Смирнов С.С.	Инженер	04.2022
43	Иванов И.И.	Инженер	04.2022
44	Петров П.П.	Инженер	04.2022
45	Сидоров С.С.	Инженер	04.2022
46	Куликов К.К.	Инженер	04.2022
47	Лебедев Л.Л.	Инженер	04.2022
48	Попов П.П.	Инженер	04.2022
49	Смирнов С.С.	Инженер	04.2022
50	Иванов И.И.	Инженер	04.2022

Число неучтенных территорий материалов по обследованию
Масштаб 1:5000

000 "ВекторСтройТехник"

Лист № 1 из 1
Составитель
Инженер И.И. Иванов
Проверил
Инженер П.П. Петров
Дата
04.2022